

F.2 Doklady o projednání s dotčenými organizacemi a orgány státní správy

Akce : *"Rozšíření cyklostezky mezi Krásnými Loučkami a Chomýží u Krnova"*

Obsah :

1. ČEZ Distribuce (stanovisko před započítáním projekčních prací, zajištěno investorem)
2. Archeologický ústav Brno
3. Krajský úřad Moravskoslezského kraje, odbor dopravy
4. Krajský úřad Moravskoslezského kraje, odbor životního prostředí a zemědělství
5. MěÚ Krnov, odbor výstavby a životního prostředí, koordinované stanovisko
6. Drážní úřad, stavba v ochranném pásmu dráhy
7. Státní pozemkový úřad, Ostrava
8. Technické služby Krnov
9. Ředitelství silnic a dálnic, Ostrava
10. DI PČR
11. GasNet
12. KHS Ostrava, územní pracoviště Bruntál
13. Správa železnic, s.o., Oblastní ředitelství Ostrava (včetně ČD Telematika)
14. Sekce majetková Ministerstva obrany
15. Krnovské vodovody a kanalizace, Krnov
16. ČEZ Distribuce, stanovisko k PD
17. ČEZ Distribuce, stanovisko ke stavbě v OP
18. Potvrzené situace stavby dle § 184a stav.zákona (pozemky č.382/1, 382/12 a 1022 uživatel)
 - 18.1pozemek 382/1, vlastník : Dočkalová Petra, Mgr.
 - 18.2pozemek 382/12, vlastník : Relichová Lenka
 - 18.3pozemek 1022, uživatel : Petr Vacula
19. Povodí Odry

Město Krnov
Hlavní náměstí 96/1
Krnov
794 01 POD BEZRUCHOVÝM VRCHEM



D0000000101735427309

NAŠE ZNAČKA
001127086556

VYŘIZUJE / LINKA
Vladimír Kunčar / 800 850 860

MÍSTO ODESLÁNÍ / DNE
Plzeň 28. 7. 2022

Vyjádření k projektové dokumentaci ke stavbě ve smyslu energetického zákona a příslušných technických norem

Vážená paní, vážený pane,

dovolte nám, abychom reagovali na Vaši žádost ze dne 15. 7. 2022, ve které nás žádáte o vydání vyjádření k projektové dokumentaci pro účely územního řízení.

V zájmovém území k zamýšlené stavbě a/nebo s ní související činnosti na pozemku parcelní číslo dle předložené situace v katastrálním území Krásné Loučky vedené pod názvem „Cyklostezka Krnov Chomýž-Krásné Loučky“ se nachází zařízení **zemního kabelového vedení** v majetku provozovatele distribuční soustavy společnosti ČEZ Distribuce, a. s.

Sdělujeme Vám, že společnost ČEZ Distribuce, a. s., souhlasí s předloženou projektovou dokumentací.

Platnost tohoto souhlasu je vázána na dodržení následujících podmínek:

1. V celé trase kabelového vedení nebude snížena výška krytí zemního kabelu NN.
2. Podmínkou pro zahájení činnosti v blízkosti zařízení distribuční soustavy, resp. v ochranném pásmu je platné sdělení o existenci zařízení v majetku společnosti ČEZ Distribuce, a. s., pro výše uvedené zájmové území, které získáte prostřednictvím Geoportálu (geoportal.cezdistribuce.cz), při dodržení podmínek uvedených ve sdělení a v tomto vyjádření.
3. V dostatečném časovém předstihu před zahájením prací je nutné podat žádost o udělení souhlasu s činností a umístěním stavby v blízkosti zařízení distribuční soustavy, resp. v ochranném pásmu. Postup a formulář je k dispozici na www.cezdistribuce.cz. Při realizaci stavby je nutné se řídit podmínkami, které budou stanoveny v případě kladného posouzení podané žádosti.
4. Místa křížení a souběhy ostatních zařízení a staveb se zařízeními energetickými, komunikačními sítěmi pro elektronickou komunikaci nebo zařízeními technické infrastruktury musí být vyprojektovány a provedeny v souladu s platnými normami a předpisy, zejména s ČSN 33 2000-5-52, ČSN EN 50110-1, ČSN EN 50341-1, ČSN 73 6005 a PNE 33 0000-6, PNE 33 3301, PNE 34 1050.
5. V případě nadzemního vedení nn budou pro stavby a konstrukce dodrženy odstupové vzdálenosti uvedené v PNE 33 3302 a hranu výkopu doporučujeme při realizaci stavby umístit min. 1 m od základové části podpěrného bodu.
6. Při realizaci stavby a/nebo provádění související činnosti nesmí dojít v žádném případě k nebezpečnému

ČEZ Distribuce, a. s.

Děčín - Děčín IV-Podmokly, Teplická 874/8, PSČ 405 02 | IČO: 24729035, DIČ: CZ24729035 |
zapsaná v obchodním rejstříku vedeném Krajským soudem v Ústí nad Labem, sp. zn. B 2145 |
bezplatná linka: 800 850 860, e-mail: info@cezdistribuce.cz, www.cezdistribuce.cz |
zasílací adresa: ČEZ Distribuce, a. s., Plzeň, Guldenerova 2577/19, PSČ 326 00

Otočte prosím

přiblížení osob, věcí, zařízení nebo mechanismů a strojů k živým částem pod napětím, tj. musí být dodržena minimální vzdálenost 1 m od živých částí zařízení nn, 2 m od vedení vn a 3 m od vedení vvn, dle PNE 33 0000-6 s vazbou na ČSN EN 50110-1, pokud není větší vzdálenost stanovena v jiném předpisu (např. ČSN ISO 12480-1). V případě, že nebude možné tuto vzdálenost dodržet, je žadatel povinen požádat o vypnutí předmětného elektrického zařízení, případně o dočasné zaizolování vodičů nn.

7. Pracovníci provádějící práce budou prokazatelně poučeni o nebezpečí, které hrozí při nedodržení bezpečnostních předpisů. S ohledem na provádění prací v blízkosti zařízení distribuční soustavy, resp. v ochranném pásmu upozorňujeme na možnost nebezpečných vlivů od elektrického zařízení. Opatření proti těmto vlivům je na straně žadatele, dodavatele prací nebo jimi pověřených osobách. ČEZ Distribuce, a. s., nepřevzme žádnou zodpovědnost za případné škody, které vzniknou následkem poruchy nebo havárie elektrického zařízení za nepředvídaných okolností nebo nedodržením výše uvedených podmínek.
8. Stavbou nebude narušeno stávající uzemnění nadzemního vedení ani statika podpěrných bodů. Nebude-li možné toto dodržet je nutné situaci řešit formou přeložky zařízení distribuční soustavy ve smyslu § 47 zákona č. 458/2000 Sb., v platném znění.
9. V případě činnosti a/nebo stavby v blízkosti elektrického vedení, resp. v ochranném pásmu bude dotčený prostor ze všech stran možného přístupu/vjezdu po celou dobu realizace viditelně označen výstražnou cedulí.
10. Umístěním stavby nesmí dojít ke ztížení přístupu našich pracovníků a pracovníků námi pověřených firem k zařízení v majetku společnosti ČEZ Distribuce, a. s. Při případné úpravě povrchu nesmí dojít ke změně výškové nivelity země oproti současnému stavu.
11. Musí být dodrženy Podmínky pro práce v ochranných pásmech zařízení, které jsou v platném znění k dispozici na www.cezdistribuce.cz, popř. jsou součástí vydaného sdělení o existenci zařízení v majetku společnosti ČEZ Distribuce, a. s.
12. Dojde-li k obnažení podzemního vedení nebo k poškození energetického zařízení, sítě pro elektronickou komunikaci nebo zařízení se sítí pro elektronickou komunikaci související nebo zařízení technické infrastruktury ve vlastnictví ČEZ Distribuce, a. s., nahláste nám prosím tuto skutečnost bezodkladně jako poruchu na bezplatnou linku 800 850 860. Poškození nebo mimořádné události způsobené na zařízení žadatelem, dodavatelem prací nebo jimi pověřenými osobami budou opraveny na náklady viníka. Zahrnutí obnažených, případně poškozených částí podzemního vedení může být provedeno pouze po souhlasu vydaném společností ČEZ Distribuce, a. s.
13. Toto vyjádření se nevztahuje na zařízení v majetku společností ČEZ ICT Services, a. s., a Telco Pro Services, a. s.
14. Toto vyjádření nenahrazuje souhlas k zajištění příkonu elektrické energie.

Platnost tohoto vyjádření je 1 rok od data vydání.

Zjistí-li provozovatel distribuční soustavy, že nejsou dodrženy stanovené podmínky, vyhrazuje si právo kdykoli odvolat své souhlasné vyjádření.

S pozdravem



Ing. Roman Válek

Vedoucí odboru Specializovaná obsluha
ČEZ Distribuce, a. s.



DMC Havlíčkův Brod s.r.o., Ing. Bláha Pavel
Průmyslová 941
580 01 Havlíčkův Brod

Vaše č. j.	ze dne	naše č. j.	vyřizuje	v Brně dne
	21.2.2023	ARUB/1405/2023 M	Helena Kavanová 553 821 603	21.2.2023

Vyjádření ke stavbě „Rozšíření cyklostezky mezi Krásnými Loučkami a Chomýží u Krnova“,
Číslo pozemku: 382/1, 382/12, 942, 1021, 1022 a 1033, Katastrální území: Krásné Loučky

Archeologický ústav Akademie věd ČR, Brno, v. v. i., upozorňuje, že výše uvedená stavba se uskuteční na území s archeologickými nálezy, které je chráněno jako veřejný zájem podle zvláštních právních předpisů (zejména dle § 22, odst. 2 zákona č. 20/1987 Sb., o státní památkové péči, v platném znění). Má-li dojít při provádění stavební činnosti na území s archeologickými nálezy k jakýmkoliv zásahům pod povrch terénu (hloubení výkopů apod.), je třeba předpokládat narušení nebo odkrytí archeologických nálezů a situací, čímž vzniká nutnost provedení záchranného archeologického výzkumu. Z výše uvedeného zákonného ustanovení pak stavebníkovi vyplývají následující povinnosti:


Stavebník je dle § 22 zákona č. 20/1987 Sb., o státní památkové péči, v platném znění povinen oznámit termín zahájení zemních prací již od doby přípravy stavby, Archeologickému ústavu Akademie věd ČR, Brno, v. v. i., a umožnit jemu nebo oprávněné organizaci provedení záchranného archeologického výzkumu na dotčeném území. Výzkum je prováděn na základě dohody uzavřené mezi stavebníkem a Archeologickým ústavem AV ČR nebo oprávněnou organizací. Úhrada nákladů záchranného archeologického výzkumu se řídí ustanovením § 22, odst. 2 zákona č. 20/1987 Sb., o státní památkové péči, v platném znění.

S pozdravem

ARCHEOLOGICKÝ ÚSTAV
AV ČR, BRNO, v. v. i.
Podatelna
602 00 Brno, Čechyňská 363/19
Česká republika

Mgr. Balázs Komoróczy, Ph.D.
ředitel

Formulář Oznámení stavební činnosti Archeologickému ústavu AV ČR:
<http://api.archeologickamapa.cz/oznameni/0/>
<https://arub.cz/archeologicke-sluzby/informace-pro-stavebniky/>



KRAJSKÝ ÚŘAD
MORAVSKOSLEZSKÝ KRAJ
Odbor dopravy
28. října 117, 702 18 Ostrava



3.

Čj.: MSK 31646/2023
Sp. zn.: DSH/5179/2023/Mic
205.3 S10
Vyřizuje: Ing. Michal Mička
Telefon: 595 622 117
Fax: 595 622 126
E-mail: posta@msk.cz
Datum: 28. 3. 2023

DMC Havlíčkův Brod s. r. o.
IČ: 25284525
Průmyslová 941
580 01 Havlíčkův Brod

Závazné stanovisko

Krajský úřad Moravskoslezského kraje, odbor dopravy vykonávající podle § 29 zákona č. 129/2000 Sb., o krajích (krajské zřízení), ve znění pozdějších předpisů, přenesenou působnost stanovenou mu § 40 odst. 3 zákona č. 13/1997 Sb., o pozemních komunikacích, ve znění pozdějších předpisů (dále jen zákon o pozemních komunikacích) a vyhláška č. 104/1997 Sb., kterou se provádí zákon o pozemních komunikacích, ve znění pozdějších předpisů (dále jen prováděcí vyhláška), jako věcně a místně příslušný dotčený správní orgán podle § 149 zákona č. 500/2004 Sb., správní řád, ve znění pozdějších předpisů (dále jen správní řád) vydává žadateli, kterým je:

město Krnov, IČ: 00296139, Hlavní náměstí 96/1, Pod Bezručovým vrchem, 794 01 Krnov zastoupené na základě udělené plné moci společností DMC Havlíčkův Brod s. r. o., IČ: 25284525, Průmyslová 941, 580 01 Havlíčkův Brod

k záměru stavby „**Rozšíření cyklostezky mezi Krásnými Loučkami a Chomýží u Krnova**“ (dále záměr, stavba)

na základě předložené žádosti, udělené plné moci, projektové dokumentace ve stupni dokumentace pro společné povolení, sestávající z průvodní a souhrnné technické zprávy, situačních výkresů, vypracované společností DMC Havlíčkův Brod s. r. o., závazného stanoviska Krajského úřadu Moravskoslezského kraje, odboru dopravy, č. j. MSK 81382/2022 ze dne 11. 7. 2022

toto závazné stanovisko:

Krajský úřad Moravskoslezského kraje jako příslušný silniční správní úřad podle § 32 odst. 3 zákona o pozemních komunikacích

souhlasí

s realizací celého záměru v silničním ochranném pásmu silnice I/57 (provozní staničení km cca 22,692).

Předmětem předložené projektové dokumentace je změna dokončené stavby v k. ú. Krásné Loučky spočívající v celkové rekonstrukci a rozšíření konstrukce veřejné účelové komunikace na dvoupruhovou (větev „A“) a zřízení jednopruhé obousměrné účelové komunikace s výhybnou na místě stávající cyklostezky (větev „B“) s dopravními omezeními. Důvodem a účelem stavby větve „A“ je zvýšení bezpečnosti při průjezdu žel. přejezdem P7780 a její využití jako výhybny (pro jednopruhou účel. komunikaci). Důvodem a účelem stavby větve „B“ je to, že zrušením nedalekého stávajícího železničního přejezdu došlo ke znemožnění obsluhy části území vozidly IZS a vozidly zajišťujícími svoz odpadu.

Celá stavba je řešena na pozemcích parc. č.:

382/1 v k. ú. Krásné Loučky – druh „zahrada“, který je v KN veden pod LV 316 a je ve vlastnictví Dočkalová Petra Mgr., č. p. 23, 794 01 Krasov,

382/12 v k. ú. Krásné Loučky – druh „trvalý travní porost“, který je v KN veden pod LV 348 a je ve vlastnictví Relichová Lenka, Býkov 84, 794 01 Býkov-Láryšov,

942 v k. ú. Krásné Loučky – druh „ostatní plocha“, který je v KN veden pod LV 14 a je ve vlastnictví České republiky s právem hospodařit s majetkem státu pro Správu železnic, státní organizaci, Dlážděná 1003/7, Nové Město, 110 00 Praha 1,

1021 v k. ú. Krásné Loučky – druh „ostatní plocha“, který je v KN veden pod LV 213 a je ve vlastnictví města Krnov, Hlavní náměstí 96/1, Pod Bezručovým vrchem, 794 01 Krnov,

1022 v k. ú. Krásné Loučky – druh „orná půda“, který je v KN veden pod LV 10002 a je ve vlastnictví České republiky s příslušností hospodařit s majetkem státu pro Státní pozemkový úřad, Husinecká 1024/11a, Žižkov, 130 00 Praha 3,

1033 v k. ú. Krásné Loučky – druh „ostatní plocha“, který je v KN veden pod LV 213 a je ve vlastnictví města Krnov, Hlavní náměstí 96/1, Pod Bezručovým vrchem, 794 01 Krnov.

Popis navrženého řešení:

Provoz na jednopruhé účel. komunikaci (větev „B“) bude v omezeném režimu sloužit pro provoz vozidel rezidentů do 3,5t, vozidel IZS, pro odvoz komunálního odpadu a provoz zemědělské techniky pro obhospodařování přilehlých zemědělských pozemků. Pro zajištění bezpečného a plynulého provozu na jednopruhé obousměrné účel. komunikaci bude sloužit jak výhybna, tak i prostor obousměrné komunikace (větev „A“) k přejezdu (směrem k silnici I/57). Zřízení nové konstrukce vozovky (větev B) vyplynulo i ze skutečností, že na konci r. 2022 byla do cyklostezky uložena trasa nové kanalizace (investor Město Krnov), čímž došlo ke značné destrukci konstrukce stávající cyklostezky.

Silniční správní úřad k řešenému záměru nestanovuje žádné podmínky.


Odůvodnění

Toto závazné stanovisko bylo vydáno na základě žádosti, kterou podala dne 27. 2. 2023 společnost DMC Havlíčkův Brod s. r. o., IČ: 25284525, Průmyslová 941, 580 01 Havlíčkův Brod zastupující na základě udělené plné moci město Krnov, IČ: 00296139, Hlavní náměstí 96/1, Pod Bezručovým vrchem, 794 01 Krnov. Zdejší správní orgán podání a doložené podklady posoudil v souladu s § 37 odst. 1 správního řádu a konstatoval, že podání považuje za žádost o vydání závazného stanoviska dle § 32 odst. 3 zákona o pozemních komunikacích.

Po prostudování předložených podkladů nebyly shledány žádné důvody, které by povolení stavby v silničním ochranném pásmu silnice I. třídy bránily. Ke stavbě nebyly uděleny žádné podmínky.

Závazné stanovisko je podloženo žádostí, udělenou plnou mocí, projektovou dokumentací ve stupni dokumentace pro společné povolení, sestávající z průvodní a souhrnné technické zprávy, situačních výkresů, vypracovanou společností DMC Havlíčkův Brod s. r. o., závazným stanoviskem Krajského úřadu Moravskoslezského kraje, odboru dopravy, č. j. MSK 81382/2022 ze dne 11. 7. 2022.

Ing. Libor Částka
vedoucí oddělení silničního hospodářství



KRAJSKÝ ÚŘAD
MORAVSKOSLEZSKÝ KRAJ
Odbor životního prostředí a zemědělství
28. října 117, 702 18 Ostrava



4.

Váš dopis zn.:

Ze dne:

Čj.:

Sp. zn.:

MSK 31652/2023
ŽPZ/5330/2023/Huj
208.1 S10

Vyřizuje:

Telefon:

Fax:

E-mail:

Datum:

Mgr. Kateřina Hujíková
595 622 504
595 622 126
posta@msk.cz
2023-03-30

DMC Havlíčkův Brod s.r.o.
Průmyslová 941
580 01 Havlíčkův Brod

Stanovisko a sdělení k záměru „Rozšíření cyklostezky mezi Krásnými Loučkami a Chomýži u Krnova“

Krajský úřad Moravskoslezského kraje, odbor životního prostředí a zemědělství (dále jen „krajský úřad“), jako věcně a místně příslušný správní orgán podle § 29 odst. 1 zákona č. 129/2000 Sb., o krajích (krajské zřízení), ve znění pozdějších předpisů, a podle dále uvedených ustanovení zvláštních zákonů, postupem také podle části čtvrté zákona č. 500/2004 Sb., správního řádu, ve znění pozdějších předpisů (dále jen „správní řád“), na základě žádosti podané dne 27. 2. 2023 vydává níže uvedené stanovisko a sdělení k záměru „Rozšíření cyklostezky mezi Krásnými Loučkami a Chomýži u Krnova“, jehož předmětem je rozšíření cyklostezky na účelovou komunikaci a rozšíření veřejné účelové komunikace a úprava dopravního značení. Záměr bude realizován na pozemcích parc.č. 382/1, 382/12, 942, 1021, 1022, 1033 v katastrálním území Krásné Loučky.

Žadatel: DMC Havlíčkův Brod s.r.o., Průmyslová 941, 580 01 Havlíčkův Brod.

Stanovisko

z hlediska zákona č. 114/1992 Sb., o ochraně přírody a krajiny, ve znění pozdějších předpisů:

Krajský úřad, posouzením žádosti ve smyslu § 45i zákona o ochraně přírody a krajiny dospěl k závěru, že předložený záměr "Rozšíření cyklostezky mezi Krásnými Loučkami a Chomýží u Krnova" na pozemcích parc. č. 382/1, 382/12, 942, 1021, 1022 a 1033 v k.ú. Krásné Loučky **nemůže mít samostatně nebo ve spojení s jinými koncepcemi nebo záměry významný vliv na předmět ochrany nebo celistvost evropsky významných lokalit nebo ptačích oblastí.**

Sdělení

z hlediska zákona č. 100/2001 Sb., o posuzování vlivů na životní prostředí a o změně některých souvisejících zákonů (zákon o posuzování vlivů na životní prostředí), ve znění pozdějších předpisů:

„Krajský úřad, jako příslušný úřad podle § 3 písm. f) zákona č. 100/2001 Sb., o posuzování vlivů na životní prostředí, ve znění pozdějších předpisů (dále jen „zákon o posuzování vlivů na životní prostředí“), posoudil předložený záměr ve smyslu § 15 tohoto zákona a sděluje, že předložený záměr nepodléhá procesu posuzování vlivů na životní prostředí.“



Odůvodnění:

Krajský úřad obdržel dne 27. 2. 2023 žádost o posouzení předloženého záměru „Rozšíření cyklostezky mezi Krásnými Loučkami a Chomýží u Krnova“ z hlediska působnosti zákona o posuzování vlivů na životní prostředí, žadatel: DMC Havlíčkův Brod s.r.o., Průmyslová 941, 580 01 Havlíčkův Brod.

Krajský úřad se po seznámení s předloženými podklady zabýval ve smyslu § 37 odst. 1 správního řádu také posouzením vlivu předmětného záměru na evropsky významné lokality nebo ptačí oblasti podle § 45i odst. 1 zákona o ochraně přírody a krajiny.

Předmětem záměru je rozšíření cyklostezky na účelovou komunikaci a rozšíření veřejné účelové komunikace a úprava dopravního značení. Jedná se o stavbu trvalou. Záměr je realizován na pozemcích parc. č. 382/1, 382/12, 942, 1021, 1022 a 1033 v k.ú. krásné Loučky. V místě plánovaného záměru se nenachází žádné z území soustavy NATURA 2000, přímé vlivy záměru na příznivý stav předmětů ochrany a celistvost těchto území jsou tak jednoznačně vyloučeny. Záměr je taktéž v dostatečné vzdálenosti od těchto lokalit (v okruhu více jak 3 km vzdušnou čarou se žádná lokalita nevyskytuje). Na základě charakteru záměru, jeho umístění a rozsahu, lze jednoznačně konstatovat, že se případné vlivy omezují pouze na dotčené území a lze tak zcela vyloučit i dálkový vliv na všechny lokality soustavy NATURA 2000.

Krajský úřad při posouzení vycházel z národního seznamu evropsky významných lokalit, který je stanoven nařízením vlády č. 318/2013 Sb., o stanovení národního seznamu evropsky významných lokalit ve znění pozdějších předpisů, a z nařízení vlády, kterými jsou ve smyslu § 45e zákona o ochraně přírody a krajiny stanoveny ptačí oblasti.

Následně se krajský úřad jako příslušný úřad v oblasti posuzování vlivů na životní prostředí zabýval předmětem záměru ve smyslu § 1, § 2 a § 4 tohoto zákona. Na základě předložených podkladů krajský úřad konstatuje, že záměr nenaplnuje ust. § 4 odst. 1 zákona o posuzování vlivů na životní prostředí a není tedy předmětem posuzování ve smyslu zákona o posuzování vlivů na životní prostředí.

Poučení:

Proti tomuto stanovisku a sdělení nelze podat odvolání.

Toto stanovisko a sdělení nenahrazují koordinované závazné stanovisko, vyjádření dalších dotčených orgánů státní správy ani příslušná povolení dle zvláštních právních předpisů.

Ing. Dana Kučová
vedoucí oddělení
hodnocení vlivů na životní prostředí a lesního hospodářství



MĚSTSKÝ ÚŘAD KRNOV
ODBOR VÝSTAVBY A ŽIVOTNÍHO
PROSTŘEDÍ
HLAVNÍ NÁMĚSTÍ 1
794 01 KRNOV



krnovp23v00izy

Váš dopis zn.:

Ze dne:

Naše č.j.: KRNOOVZP - 33870/2023 mako

Naše sp.zn.: OVZP- 7561/2023- mako

Sp., sk. znak 52.1, V/5

Vyřizuje: Lenka Maková

Telefon: 554 697 714

E-mail: lmakova@mukrnov.cz

Datum: 31.3.2023

DMC Havlíčkův Brod, s.r.o.

Průmyslová 941

580 01 Havlíčkův Brod

IČ 25284525

(zastupující žadatele:

Město Krnov, Hlavní nám. 96/1

794 01 Krnov)

Dne 27.2.2023 obdržel Městský úřad Krnov Vaši žádost o vydání koordinovaného stanoviska pro společné povolení stavby nazvané „**Rozšíření cyklostezky mezi Krásnými Loučkami a Chomýží u Krnova**“ umístěné na pozemku parc. č. 382/1, 382/12, 942, 1021, 1022, 1033, k.ú. Krásné Loučky, jejíž přílohou byla dokumentace zpracovaná v 02/2023. Protože žádost a dokumentace nebyla úplná a neposkytovala dostatečný podklad pro posouzení stavby dotčeným orgánem ochrany ZPF, byl žadatel přípisem ze dne 23.3.2023 vyzván k odstranění nedostatků podání ve lhůtě nejpozději do 24.4.2023; podání bylo doplněno dne 24.3.2023.

Žádost včetně doložených podkladů byla posouzena příslušnými dotčenými orgány hájícími veřejné zájmy podle zvláštních právních předpisů v kompetenci Městského úřadu Krnov.

Na základě tohoto posouzení Městský úřad Krnov příslušný podle ustanovení § 61 odst. 1 písm. c) zákona č. 128/2000 Sb., o obcích (obecní zřízení), ve znění pozdějších předpisů, konkrétně jeho odbor výstavby a životního prostředí, **zkoordinoval závazná stanoviska** dotčených orgánů zahrnujících požadavky na ochranu všech dotčených veřejných zájmů, a **podle ustanovení § 4 odst. 7 v návaznosti na jeho odst. 2 zákona č. 183/2006 Sb.**, o územním plánování a stavebním řádu, ve znění pozdějších předpisů, k Vaší žádosti vydává:

A/ souhlasné koordinované závazné stanovisko s podmínkami

pro společné povolení stavby

1/ Dotčený orgán na úseku ochrany přírody (zákon č. 114/1992 Sb., o ochraně přírody a krajiny)

ZÁVAZNÉ STANOVISKO

orgánu ochrany přírody

závazná část

Městský úřad Krnov, odbor výstavby a životního prostředí, jako věcně a místně příslušný správní orgán a to orgán ochrany přírody (dále jen “městský úřad”), na základě ustanovení § 61 odst. 1 písm. c) a § 66 zákona č. 128/2000Sb., o obcích (obecní zřízení), ve znění pozdějších předpisů, § 3 odst. 12 zákona č. 51/2020 Sb., o územně správním členění státu a o změně souvisejících zákonů (zákon o územně správním členění státu), ve spojení s § 12 odst. 14 vyhlášky č. 346/2020 Sb., o stanovení správních obvodů obcí s rozšířenou působností, území obvodů hlavního města Prahy a příslušnosti

některých obcí do jiného okresu a podle § 75 odst. 1 písm. a) a c), § 76 odst. 1 písmeno a), b), § 77 odst. 1 písm. a), a písm. l) a § 77 odst. 4 zákona č. 114/1992 Sb., o ochraně přírody a krajiny ve znění pozdějších předpisů (dále jen „zákon o ochraně přírody a krajiny“) a podle ustanovení § 11 odst. 1 písm. a) zákona č. 500/2004 Sb., správní řád, ve znění pozdějších předpisů (dále jen „správní řád“), **vydává podle § 65 a § 90 odst. 17 zákona o ochraně přírody a krajiny a podle § 149 odst. 1 správního řádu, ke společnému povolení pro záměr s názvem „Rozšíření cyklostezky mezi Krásnými Loučkami a Chomýží u Krnova“, umístěný na pozemcích parc. č. 382/1, 382/12, 942, 1021, 1022, 1033 v k. ú. Krásné Loučky (dále jen „záměr“), toto závazné stanovisko:**

I.

Městský úřad vyhodnotil předmětný záměr ve smyslu ustanovení § 4 odst. 2 zákona o ochraně přírody a krajiny a dospěl k závěru, že se záměr nedotýká žádného významného krajinného prvku a tudíž zájmy chráněné výše uvedeným ustanovením nejsou dotčeny.

II.

Městský úřad vyhodnotil předmětný záměr ve smyslu ustanovení § 7 odst. 1 zákona o ochraně přírody a krajiny a dospěl k závěru, že se záměrem nedojde k dotčení zájmu na ochranu dřevin před jejich poškozováním a ničením, chráněných výše uvedeným ustanovením.

III.

Městský úřad vyhodnotil předmětný záměr ve smyslu ustanovení § 8 odst. 6 zákona o ochraně přírody a krajiny a dospěl k závěru, že v rámci záměru nedojde ke kácení dřevin, tudíž zájmy chráněné výše uvedeným ustanovením nejsou dotčeny.

IV.

Městský úřad souhlasí, ve smyslu ustanovení § 12 odst. 2 zákona o ochraně přírody a krajiny s předmětným záměrem, který nesníží ani nezmění krajinný ráz.

V.

Městský úřad souhlasí, ve smyslu ustanovení § 63 odst. 1 zákona o ochraně přírody a krajiny s předmětným záměrem, který navrhuje stavbu veřejně přístupné účelové komunikace na p.č. 1021 v k.ú. Krásné Loučky.

Odůvodnění

Městský úřad obdržel žádost o vydání koordinovaného stanoviska k záměru. Žádost byla posouzena z hlediska zájmů chráněných zákonem o ochraně přírody a krajiny v rozsahu příslušném pro obecní úřad obce s rozšířenou působností (dle § 77 zákona o ochraně přírody a krajiny). tj. z hlediska zájmů chráněných na základě ustanovení § 4 odst. 2, 3; § 5 odst. 1, 3, 4; § 5a odst. 1; § 7 odst. 1 a § 12 zákona o ochraně přírody a krajiny. Podle obsahu městský úřad podanou žádost vyhodnotil jako žádost o vydání závazného stanoviska orgánu ochrany přírody na úseku ochrany dřevin rostoucích mimo les podle ustanovení § 7 odst. 1 zákona o ochraně přírody a krajiny, vydání souhlasu k zásahu do krajinného rázu podle § 12 odst. 2 zákona o ochraně přírody a krajiny a vydání souhlasu ke zřízení veřejně přístupné účelové komunikace mimo zastavěné území, podle ustanovení § 63 odst. 1 zákona o ochraně přírody a krajiny.

Informace o záměru dle předložené projektové dokumentace

Jedná se o rekonstrukci a rozšíření stávající komunikační sítě. Nově budovaná stavba bude přímo napojena na stávající komunikace. Stavba je rozdělena na větev A a větev B.

V rámci větve „B“ bude stávající cyklistická stezka funkčně změněna na účelovou komunikaci (odstraní se svislé dopravní značení cyklostezky, mimo číselného značení – které se ponechá – resp.upraví). Je navržena jako jednopruhová obousměrná účelová komunikace, bude vedena zhruba

ve stopě shodné se stávající cyklostezkou (šířky 2,0m) a je navržena šířky 3,50m. Nevznikají nové požadavky na nová napojovací místa technické infrastruktury. Větev „B“ bude využívána (na základě omezení svislým dopravním značením) současně i pro dopravní obsluhu rezidenty místní části Krásné Loučky (do 3,5t) a pro vývoz tuhého komunálního odpadu z dané lokality a k obslužnosti přilehlých zeměděl. pozemků.

Větev „A“ navrhované veřejné účelové dvoupruhové komunikace rozšiřuje stávající vozovku (šířka 5,0m) a je vedena ve zhruba stávající trase jako v současnosti.

Stavba nevyžaduje odstranění vzrostlých dřevin a zapojených porostů.

Odůvodnění k výrokové části I. a II.

Podle údajů z Mapového portálu města Krnov se na parcele dotčené záměrem nenalézají významné krajinné prvky, kterými jsou dle ustanovení § 3 odst. 1 písm. b) zákona o ochraně přírody a krajiny vodní toky, lesy, rašelinště, rybníky, údolní nivy a jezera, které jsou chráněny dle § 4 odst. 2 zákona o ochraně přírody a krajiny před jejich poškozováním, ničením a snižováním jejich ekologicko-stabilizační funkce. V místě realizace záměru se nenacházejí vzrostlé dřeviny, chráněné dle § 7 odst. 1 zákona o ochraně přírody a krajiny, před jejich poškozováním a ničením. **Z výše uvedeného vyplývá, že zájmy chráněné dle § 4 odst. 2 a § 7 odst. 1 zákona o ochraně přírody a krajiny, nejsou stavbou dotčeny.**

Odůvodnění k závazné části III.

Podle předložené PD není pro realizaci záměru navrženo kácení dřevin. Záměr nevyžaduje vydání podvolení ke kácení podle § 8 odst. 6 zákona o ochraně přírody a krajiny. **Zájmy chráněné dle § 8 odst. 6 zákona o ochraně přírody a krajiny, nejsou stavbou dotčeny.**

Odůvodnění k výrokové části IV.

Předmětný záměr se dle platného Územního plánu Krnov nachází v nezastavěném území města. Dle ustanovení § 12 odst. 2 zákona o ochraně přírody a krajiny je k umístování a povolování staveb, jakož i jiným činností, které by mohly snížit nebo změnit krajinný ráz, nezbytný souhlas orgánu ochrany přírody. Krajinným rázem je zejména přírodní, kulturní a historická charakteristika určitého místa či oblasti, je chráněn před činností snižující jeho estetickou a přírodní hodnotu. Zásahy do krajinného rázu, zejména umístování a povolování staveb, mohou být prováděny pouze s ohledem na zachování významných krajinných prvků, zvláště chráněných území, kulturních dominant krajiny, harmonického měřítka a vztahů v krajině.

Záměr bude proveden v místě, kde se nachází stávající komunikace s asfaltovým povrchem. Jedná se o rekonstrukci stávající komunikace s minimálním odchylkou od stávajícího stavu a dále o rozšíření stávající zpevněné komunikace (cyklotrasy) o cca 1,5m s rozšířením jejího využití. Zvláště chráněná území, památné stromy, územní systém ekologické stability, významné krajinné prvky a vzrostlé dřeviny nebudou záměrem dotčeny. Vzhledem k výše uvedenému záměr nepředstavuje významný zásah do dosavadního charakteru krajiny, nenaruší stávající krajinný ráz. Kulturní dominanty krajiny, harmonické měřítko a vztahy v krajině zůstanou po realizaci záměru zachovány. Vzhledem k výše uvedenému, přírodní a estetická hodnota území nebude snížena. **Po posouzení záměru došel městský úřad k názoru, že záměrem nedojde ke snížení nebo změně krajinného rázu. Z výše uvedeného vyplývá, že zájmy chráněné dle § 12 odst. 2 zákona o ochraně přírody a krajiny, nejsou záměrem dotčeny.**

Odůvodnění k výrokové části V.

Podle ustanovení § 63 odst. 1 zákona o ochraně přírody a krajiny, lze veřejně přístupné účelové komunikace (ve smyslu zákona 13/1997 Sb. Zákon o pozemních komunikacích), stezky a pěšiny,

mimo zastavěné území, zřizovat nebo rušit se souhlasem příslušného orgánu ochrany přírody. Na pozemku p.č. 1021 v k.ú. Krásné Loučky dotčeném stavbou účelové komunikace se nenalézají významné krajinné prvky, zvláště chráněná území, památné stromy, dřeviny ani prvky územního systému ekologické stability. Stavbou nebude omezen stávající volný přístup do krajiny. **Z výše uvedeného důvodu byl pro záměr vydán souhlas ve smyslu ustanovení § 63 odst. 1 zákona o ochraně přírody a krajiny.** (frnk)

2/ Dotčený orgán státní správy ochrany zemědělského půdního fondu (zákon č. 334/1992 Sb., o ochraně zemědělského půdního fondu, ve znění pozdějších předpisů)

ZÁVAZNÉ STANOVISKO

souhlas k trvalému odnětí půdy ze zemědělského půdního fondu

Závazná část

Městský úřad Krnov, odbor výstavby a životního prostředí (dále jen „městský úřad“), jako věcně a místně příslušný orgán ochrany zemědělského půdního fondu (dále jen „orgán ochrany ZPF“), podle § 61 písm. c) zákona č. 128/2000 Sb., o obcích (obecní zřízení), ve znění pozdějších předpisů, na základě § 11 zákona č. 500/2004 Sb., správní řád, ve znění pozdějších předpisů (dále jen „správní řád“) a podle § 13 odst. 1 písm. a), § 15 písm. j) a § 18a zákona č. 334/1992 Sb., o ochraně zemědělského půdního fondu, ve znění pozdějších předpisů (dále jen „zákon o ochraně ZPF“), na základě žádosti, kterou podalo Město Krnov, IČ 00296139, se sídlem Hlavní náměstí 96/1, 794 01 Krnov, v zastoupení na základě plné moci právnickou osobou DMC Havlíčkův Brod, s. r. o., IČ 25284525, se sídlem Průmyslová 941, 580 01 Havlíčkův Brod (dále jen „zástupce žadatele“), o koordinované závazné stanovisko pro účely **společného povolení** stavby nazvané „**Rozšíření cyklostezky mezi Krásnými Loučkami a Chomýží u Krnova**“ (dále jen „záměr“), umístěvaný na pozemcích parc. č. 382/1 (druh pozemku: zahrada), 382/12 (druh pozemku: trvalý travní porost), 942 (druh pozemku: ostatní plocha), 1021 (druh pozemku: ostatní plocha), 1022 (druh pozemku: orná půda) a parc. č. 1033 (druh pozemku: ostatní plocha) vše v k. ú. Krásné Loučky, vydává podle § 9 odst. 8 zákona o ochraně ZPF, § 4 odst. 2 písm. a) zákona č. 183/2006 Sb., o územním plánování a stavebním řádu (stavební zákon), ve znění pozdějších předpisů (dále jen „stavební zákon“) a § 149 správního řádu toto závazné stanovisko – souhlas k trvalému odnětí ze zemědělského půdního fondu:

I. V souladu s § 9 odst. 8 písm. a) zákona o ochraně ZPF vymezuje trvalé odnětí zemědělské půdy takto:

Vymezení odnímané zemědělské půdy:

Pozemek parcela č. Katastrální území	Druh pozemku Celková výměra	BPEJ	Třída ochrany	Plocha trvalého odnětí na parcele v m ²
382/1 (část) Krásné Loučky	zahrada 2 657 m ²	75800	II.	22,4
382/12 (část) Krásné Loučky	trvalý travní porost 816 m ²	75800	II.	10,8
1022 (část) Krásné Loučky	orná půda 11 778 m ²	75800	II.	514
Celkem trvalé odnětí v m ²				547,2

Nedílnou součástí tohoto závazného stanoviska je příloha, a to zakres vymezeného území trvalého odnětí částí pozemků parc. č. 382/1, 382/12 a parc. č. 1022 v k. ú. Krásné Loučky (1 x snímek nazvaný Situace k odnětí pozemků ze ZPF – Rozšíření cyklostezky v Krásných Loučkách, z data 03/2023).

II. V souladu s § 9 odst. 8 písm. b) zákona o ochraně ZPF stanovuje tyto podmínky nezbytné k zajištění ochrany zemědělského půdního fondu a pro naplnění veřejného zájmu na zadržení vody v krajině:

Podmínka 1.:

Na vymezených částech trvale odnímaných pozemků, bude provedena skrývka orníční vrstvy o mocnosti cca 4 cm, tj. o celkovém objemu cca 22 m³. Ornice ze skrývané plochy 547,2 m² bude dočasně uložena na pozemku parc. č. 1081 v k. ú. Krásné Loučky, který je ve vlastnictví žadatele. Deponie skryté ornice umístěná na pozemku parc. č. 1081 v k. ú. Krásné Loučky bude zakryta plachtou, aby nedošlo k jejímu znečištění, odnosu a degradaci vodní či větrnou erozí. Veškerá skrytá ornice bude bezprostředně po provedení stavby použita k ozelenění nově vzniklých svahů a nesmí být použita k terénním úpravám.

Podmínka 2.:

O činnosti související se skrývkou vedou oprávnění ze souhlasu s odnětím zemědělské půdy ze zemědělského půdního fondu podle § 9 zákona o ochraně ZPF protokol. Do protokolu se zaznamenává objem skrývky, přemístění, rozprostření či jiné využití a uložení skrývky, dále ochrana a ošetřování skrývky v dělení na svrchní kulturní vrstvy půdy a na hlouběji uložené zúrodnění schopné zeminy, a to podle ustanovení § 14 odst. 5 vyhlášky č. 271/2019 Sb., o stanovení postupů k zajištění ochrany zemědělského půdního fondu (dále jen “vyhláška”).

Podmínka 3.:

Pro naplnění veřejného zájmu na zadržení vody v krajině budou dešťové vody svedeny na přilehlé okolní pozemky, kde dojde k jejich přirozenému zásaku.

III. V souladu s § 9 odst. 8 písm. d) ve spojení s § 11a písm. b) zákona o ochraně ZPF se nepředepisují odvody za odnětí půdy ze zemědělského půdního fondu.

Odůvodnění

Městský úřad přijal dne 27. 02. 2023 žádost podanou prostřednictvím zástupce žadatele, o koordinované závazné stanovisko k výše uvedenému záměru pro účely společného povolení. Trvalé odnětí zemědělské půdy ze zemědělského půdního fondu je požadováno z důvodu rozšíření cyklostezky a veřejné účelové komunikace, která sloužit pro provoz vozidel rezidentů, vozidel IZS, odvoz komunálního odpadu a provoz zemědělské techniky pro obhospodařování přilehlých zemědělských pozemků. K žádosti byla doložena dokumentace pro společné povolení zpracovaná v 02/2023 firmou DMC Havlíčkův Brod, s. r. o., IČ 25284525, se sídlem Průmyslová 941, 580 01 Havlíčkův Brod. Orgán ochrany zemědělského půdního fondu žádost posuzoval ve smyslu zákona o ochraně ZPF a vyhlášky, přičemž zjistil, že v žádosti chybí nezbytné podklady potřebné pro vydání souhlasu k odnětí zemědělské půdy ze zemědělského půdního fondu, zejména vyhodnocení důsledků navrhovaného řešení na zemědělský půdní fond a zdůvodnění, proč je navrhované řešení z hlediska ochrany zemědělského půdního fondu nejvýhodnější a další náležitosti vyplývající z § 9 odst. 6 písm. b), e), g), h), i) a m) zákona o ochraně ZPF a § 12 a § 14 vyhlášky. Z těchto důvodů městský úřad prostřednictvím koordinátora vyzval zástupce žadatele k doplnění chybějících podkladů. Zástupce žadatele postupně dne 24. 03. 2023 a dne 29. 03. 2023 doplnil žádost o nezbytné náležitosti a tímto doplněním dospěl městský úřad k závěru, že žádost má veškeré náležitosti dle § 9 odst. 6 zákona o ochraně ZPF a vyhlášky.

Z hlediska postupů stanovených v § 4 zákona o ochraně ZPF městský úřad shledal, že trvalé odnětí je za požadovaným účelem možné schválit. Zástupce žadatele vyhodnotil důsledky navrhovaného řešení na zemědělský půdní fond, které budou negativní, avšak jejich rozsah bude minimalizován.

Trvalé odnětí zemědělské půdy ze zemědělského půdního fondu je navrženo na vysoce kvalitní zemědělské půdě, kdy kritériem jsou třídy ochrany (II. třída ochrany). Dle § 4 odst. 3 zákona o ochraně ZPF lze zemědělskou půdu I. a II. třídy ochrany odejmout pouze v případech, kdy jiný veřejný zájem výrazně převažuje nad veřejným zájmem ochrany zemědělského půdního fondu, avšak to dle § 4 odst. 5 zákona o ochraně ZPF neplatí, jedná-li se o posuzování ploch vymezených jako zastavitelné nebo jako plochy územní rezervy v platné územně plánovací dokumentaci. Ačkoliv zástupce žadatele nemusel prokazovat jiný výrazně převažující veřejný zájem, tak nezbytnost trvalého odnětí zemědělské půdy ze zemědělského půdního fondu patřičně zdůvodnil a mimo jiné z tohoto důvodu dospěl městský úřad k závěru, že zemědělská půda může být odňata. Předmětem záměru jsou účelové komunikace „A“ a „B“. Potřeba rozšíření účelové komunikace „A“ vyplynula z důvodu zajištění větší bezpečnosti při průjezdu železničním přejezdem a současně bude sloužit jako výhybna. Nezbytnost účelové komunikace „B“ byla zdůvodněna tak, že zrušením nedalekého železničního přejezdu vznikla neprůjezdnost případných složek IZS a techniky zajišťující svoz odpadu. Z pohledu umístění stavby na pozemku parc. č. 1022 v k. ú. Krásné Loučky, městský úřad konstatuje, že dojde k narušení obhospodařovaného zemědělského pozemku, který je součástí půdního bloku, avšak toto narušení bude minimální, pouze v části obvodu tohoto pozemku, přičemž jeho zbývající část bude i nadále zemědělsky využívána. Záměr bude umístěn na pozemcích, které nejsou ve vlastnictví žadatele. Zástupce žadatele však doložil vyjádření vlastníků pozemků, na kterých má být stavba realizována, přičemž všichni se stavbou souhlasí. Městský úřad dle Veřejného registru půdy (LPIS) zjistil, že na pozemcích se nenachází žádná opatření pro odvodnění a závlahy. Z platného územního plánu Krnov vyplývá, že realizace záměru je v zájmovém území přípustná. Městský úřad posoudil projektovou dokumentaci doloženou zástupcem žadatele, žádost včetně jejích příloh dle zákona o ochraně ZPF a vyhlášky a při vydání tohoto závazného stanoviska postupoval podle § 9 odst. 8 zákona o ochraně ZPF.

Odůvodnění závazné části I.

Městský úřad ověřil rozsah odnětí zemědělské půdy s projektovou dokumentací žadatele a dle § 9 odst. 8 písm. a) vymezil výměru plochy pro trvalé odnětí zemědělské půdy v rozsahu 547,2 m².

Odůvodnění závazné části II.

Městský úřad v souladu s § 9 odst. 8 písm. b) zákona o ochraně ZPF stanovil podmínky nezbytné k zajištění ochrany zemědělského půdního fondu a k zajištění veřejného zájmu na zadržení vody v krajině.

Odůvodnění podmínky 1.

Městský úřad stanovil podmínku 1. z důvodu zajištění správného nakládání se skrývkou kulturní vrstvy zeminy dle § 8 zákona o ochraně ZPF a vyhlášky.

Odůvodnění podmínky 2.

Vedení protokolární evidencí respektuje ustanovení § 14 odst. 5 vyhlášky, kdy je žádoucí takovou protokolární evidenci mít, aby mohlo být vysledováno a zkontrolováno řádné nakládání se skrývkou.

Odůvodnění podmínky 3.

Zadržení vody v krajině patří mezi veřejné zájmy, přičemž městský úřad shledal přirozený vsak dešťových vod do půdního prostředí jako vhodným opatřením pro naplnění tohoto veřejného zájmu.

Odůvodnění závazné části III.

Městský úřad nepředepsal odvod za odnětí půdy ze zemědělského půdního fondu, jelikož pro stavby dálnic, silnic a místních komunikací, včetně jejich součástí a příslušenství se dle § 11a písm. b) zákona o ochraně ZPF odvoody nestanovují.

Městský úřad informuje, že stavebník je **povinen písemně oznámit zahájení realizace záměru, a to nejpozději 15 dnů před jejím zahájením.** Dále je stavebník **povinen doručit kopii společného povolení s vyznačením doložky o nabytí právních účinků,** pro které je tento souhlas podkladem. Nesplnění těchto povinností je protiprávním jednáním, za které lze dle § 20a odst. 3 písm. c) zákona o ochraně ZPF uložit pokutu až do výše 500 000 Kč.

Ve smyslu § 10 odst. 1 zákona o ochraně ZPF je tento souhlas k trvalému odnětí půdy ze zemědělského půdního fondu vydaný podle § 9 odst. 8 zákona o ochraně ZPF závaznou součástí rozhodnutí, které bude ve věci vydáno podle stavebního zákona. Žadatel je povinen plnit podmínky v něm ode dne, kdy toto rozhodnutí nabude právní moci. Podle § 10 odst. 2 zákona o ochraně ZPF orgán ochrany zemědělského půdního fondu, který vydal souhlas k trvalému odnětí půdy ze zemědělského půdního fondu, může na návrh žadatele změnit podmínky a další skutečnosti v něm stanovené při řízení o změně rozhodnutí vydaných podle zvláštních předpisů. Podle § 10 odst. 3 zákona o ochraně ZPF souhlas k trvalému odnětí zemědělské půdy ze zemědělského půdního fondu pozbývá platnosti uplynutím 3 let ode dne jeho oznámení žadateli (zástupci žadatele), nestal-li se podkladem pro řízení podle zvláštních právních předpisů. (wein)

3/ Dotčený orgán státní správy na úseku odpadového hospodářství (zákon č. 541/2020 Sb., o odpadech)

Závazné stanovisko

Závazná část

Městský úřad Krnov, odbor výstavby a životního prostředí (dále jen „městský úřad“), jako věcně a místně příslušný obecní úřad obce s rozšířenou působností a dotčený orgán vykonávající státní správu v oblasti odpadového hospodářství podle § 7 odst. 2, § 61 odst. 1 písm. c) a § 66 zákona č. 128/2000 Sb., o obcích (obecní zřízení), ve znění pozdějších předpisů, § 3 odst. 12 zákona č. 51/2020 Sb., o územně správním členění státu a o souvisejících zákonů (zákon o územně správním členění státu), ve spojení s § 12 odst. 14 vyhlášky č. 346/2020 Sb., o stanovení správních obvodů obcí s rozšířenou působností, území obvodů hlavního města Prahy a příslušnosti některých obcí do jiného okresu, ve znění vyhlášky č. 389/2022 Sb., a podle § 126 písm. k), § 146 odst. 3 písm. a) a odst. 5 a § 152 odst. 1 zákona č. 541/2020 Sb., o odpadech, ve znění zákona č. 261/2021 Sb. (dále jen „zákon o odpadech“), **vydává** v souladu s ustanovením § 149 odst. 1 a odst. 2 zákona č. 500/2004 Sb., správní řád, ve znění pozdějších předpisů (dále jen „správní řád“), z hlediska nakládání s odpady, **ke společnému povolení stavby nazvané „Rozšíření cyklostezky mezi Krásnými Loučkami a Chomýží u Krnova“** umístěné na pozemcích parc. č. 382/1, 382/12, 942, 1021, 1022 a 1033 v k. ú. Krásné Loučky, **souhlasné závazné stanovisko bez podmínek.**

Odůvodnění:

Městský úřad posoudil dle ustanovení § 146 odst. 4 zákona o odpadech žádost ze dne 27.2.2023 a PD z data: 02/2023, číslo zakázky: 67/2022, zpracovatele: DMC Havlíčkův Brod, s.r.o., IČ: 25284525, Průmyslová 941, 580 01 Havlíčkův Brod, odpovědný projektant Ing. Pavel Bláha, ČKAIT 0700916 (dále jen „zpracovatel“), z hlediska jejich souladu s povinnostmi vyplývajících ze zákona o odpadech a jeho prováděcích právních předpisů. Investorem a stavebníkem je Město Krnov, IČ: 00296139, Hlavní náměstí 96/1, 794 01 Krnov, Pod Bezručovým vrchem.

V předložené PD zpracovatele, A. Průvodní zpráva, bylo, mimo jiné, uvedeno, že se jedná o změnu dokončené stavby, kdy obsahem stavebního objektu SO 02-50-01 Pozemní komunikace - etapa 2.1, je odstranění části stávající veřejné účelové komunikace a zřízení nové konstrukce (dva jízdní pruhy, celková šířka komunikace 5,0 m), viz větev „A“, jedná se o úsek délky cca 43,0 m a části vozovky v místě navázání u žel. přejezdu, celková plocha 205,0 m², Obsahem stavebního objektu SO 02-50-01

Pozemní komunikace - etapa 2.2, je odstranění části stávající cyklostezky (šířky cca 2,0 m) a zřízení nové konstrukce účelové komunikace jednopruhové obousměrné rozšířené na šířku 3,50 m, viz větev „B“, jedná se o úsek délky cca 221,0 m včetně výhybny, celková plocha 861,0 m². V předložené PD zpracovatele, B. Souhrnná technická zpráva, v části B.2 Celkový popis stavby, kapitola B.2.1 Celková koncepce řešení stavby, za a) nová stavba nebo změna dokončené stavby, bylo uvedeno, že se jedná o změnu dokončené stavby spočívající v celkové rekonstrukci a rozšíření konstrukce veřejné účelové komunikace na dvoupruhovou (větev „A“) a zřízení jednopruhové obousměrné účelové komunikace s výhybnou na místě stávající cyklostezky (větev „B“) s dopravním omezením, kdy důvodem a účelem stavby větve „A“ je zvýšení bezpečnosti při průjezdu žel. přejezdem P7780 a její využití jako výhybny (pro jednopruhovou účel. komunikaci), důvodem a účelem stavby větve „B“ je to, že zrušením nedalekého stávajícího železničního přejezdu došlo ke znemožnění obsluhy části území vozidly IZS a vozidly zajišťujícími svoz odpadu, provoz na jednopruhové účel. komunikaci (větev „B“) bude tedy v omezeném režimu sloužit pro provoz vozidel rezidentů do 3,5 t, vozidel IZS, pro odvoz komunálního odpadu a provoz zemědělské techniky pro obhospodařování přilehlých zemědělských pozemků, zřízení nové konstrukce vozovky (větev B) vyplynulo i ze skutečností, že na konci r. 2022 byla do cyklostezky uložena trasa nové kanalizace (investor Město Krnov), čímž došlo ke značné destrukci konstrukce stávající cyklostezky. V této části PD zpracovatele bylo dále za f) celkový popis koncepce řešení stavby, bylo uvedeno že obsahem předmětné dokumentace etapy č. 2, je rekonstrukce a rozšíření veřejné účelové komunikace v úseku navazujícím na již rekonstruovaný přejezd P7780 v etapě č. 1 v navrhovaném rozsahu směrem ke státní hranici (větev A) až po úroveň stávající cyklostezky (včetně), dále je navrženo odstranění konstrukce stáv. cyklostezky šíře cca 2,0m a zřízení nové konstrukce účelové komunikace v délce cca 220 m (v trase odstraněné cyklostezky) jako větve B s napojením na stávající účel. komunikaci v blízkosti ulice K Ostrůvku místní části Krásné Loučky, kdy u větve A bude původní konstrukce vozovky kompletně vybourána. V této části PD zpracovatele bylo také za i) základní bilance stavby, uvedeno, že z provozu stavby jsou předpokládány odpady, které nebudou trvale uskladněny a tedy nevyžadují dočasné zřízení skládky. V této části PD zpracovatele bylo ještě za i) základní předpoklady výstavby, uvedeno, že většina odpadů se předpokládá odvézt do sběrných dvorů v blízkosti stavby, pokud dojde ke kontaminaci pozemku ropnými deriváty z používané mechanizace, provede zhotovitel okamžitou dekontaminaci. V této části PD zpracovatele kapitola B.2.3 Celkové technické řešení, bylo, mimo jiné, uvedeno, že obsahem stav. objektu SO 02-50-01, etapa 2.1, je odstranění stávající konstrukce veřejné účelové komunikace v zájmovém úseku (včetně odvozu a recyklace či skládkování odtěženého materiálu) a zřízení nové konstrukce komunikace, včetně provedení zemních prací, úpravy pláně tělesa komunikace, a v etapě 2.2, je odstranění stávající konstrukce cyklostezky v zájmovém úseku a zřízení nové konstrukce jednopruhové obousměrné účelové komunikace (s výhybnou) s provozem omezeným dopravním značením (B11 a E13 „mimo dopravní obsluhy“), odstranění konstrukce stávající cyklostezky a dotěžení zeminy po úroveň zemní pláně, odvoz a recyklace či skládkování odtěženého materiálu, terénní úpravy. V této části PD zpracovatele bylo dále za d) celkové produkované množství a druhy odpadů a emisí, způsob nakládání s vyzískaným materiálem, uvedeno, že z provozu stavby jsou předpokládány odpady, které nebudou trvale uskladněny a tedy nevyžadují dočasné zřízení skládky, v rámci stavebních prací bude kladen důraz na předcházení vzniku odpadů a zajištění přednostního využití odpadů, a to v následujícím pořadí : jejich příprava k opětovnému použití, recyklace, jiné využití, včetně energetického využití, a není-li možné ani to, jejich odstranění, s odpady bude nakládáno v souladu s hierarchií odpadového hospodářství tj. v souladu s ustanovením § 3 zákona o odpadech, odpady budou zařazovány dle druhů a kategorií podle ustanovení § 6 zákona o odpadech, stavební odpady budou shromažďovány utříděné podle jednotlivých druhů a kategorií v odpovídajících shromažďovacích prostředcích v místě vzniku, budou zabezpečeny před nežádoucím znehodnocením, odcizením nebo únikem a předány pouze do zařízení určeného pro nakládání s daným druhem a kategorií odpadu nebo za podmínek podle ustanovení § 16 odst. 3 zákona o odpadech do dopravního prostředku provozovatele takového zařízení, původce odpadů je povinen dodržovat, mimo jiných povinností daných zákonem o odpadech, povinnosti uvedené v ustanovení §

15 zákona o odpadech, s veškerými odpady bude nakládáno v souladu se zákonem o odpadech a v souladu s prováděcími právními předpisy (vyhl. č. 8/2021 Sb. a č. 273/2021 Sb.), v souladu s ustanovením § 94 zákona o odpadech povede původce odpadů průběžnou evidenci, a to samostatně za každý druh odpadu, způsobem, s četností záznamů a v rozsahu stanoveném vyhláškou ministerstva, původce odpadu, který vyprodukoval nebo nakládal v uplynulém kalendářním roce s více než 600 kg nebezpečných odpadů, s více než 100 tunami ostatních odpadů nebo s odpadem perzistentních organických znečišťujících látek vymezeným vyhláškou ministerstva, je povinen zaslat do 28. února následujícího roku hlášení souhrnných údajů z průběžné evidence za uplynulý kalendářní rok (viz § 95 zákona o odpadech). V této část PD zpracovatele byl v tabulce uveden přehled odpadů vznikajících při realizaci stavby dle vyhlášky č. 8/2021 Sb., byl uveden kód druhu odpadu, název druhu odpadu a jeho množství v t s tím, že se bude zejména jednat o odpady skupiny 17 (17 01 01, 1,360 t, 17 03 02, 141,199 t, 17 04 05, 0,05 t, 17 05 04, 1466,336 t) a 20 (20 03 99, 0,3 t), kdy v případě jakéhokoliv přebytku zeminy je nutné provést vzorkování před jejím dalším využitím, zbytky kovových částí, beton, apod. budou odvezeny příslušné oprávněné osobě s nakládáním s odpady. V předložené PD zpracovatele, B. Souhrnná technická zpráva, v části B.5 Řešení vegetace a souvisejících terénních úprav, za a) terénní úpravy, bylo uvedeno, že případná přebytečná zemina bude před dalším využitím vzorkována a předána oprávněné osobě k nakládání s tímto odpadem, pro minimalizaci negativních vlivů na půdu je především nutné zabránit unikům ropných látek při provozu dopravních prostředků a stavebních zařízení, ale také úniku používaných závadných látek při výstavbě. V předložené PD zpracovatele, B. Souhrnná technická zpráva, v části B.6 Popis vlivů stavby na životní prostředí, za a) vliv na životní prostředí, Odpady, bylo uvedeno, že při veškerém nakládání s odpady je třeba dodržet ustanovení zákona o odpadech a jeho prováděcích vyhlášek, zhotovitel stavby bude vystupovat jako původce odpadů a zabezpečí způsob nakládání s odpady v souladu s platnou legislativou a v souladu s podmínkami vyjádření příslušných odborů ŽP v dokladové části, doklady o likvidaci odpadů doloží dodavatel stavebních prací investorovi stavby při předání stavby do užívání, zhotovitel stavby provede zpracování dokumentace o nakládání s odpady (buď „Zprávu o nakládání s odpady“ nebo „Prohlášení o nakládání s odpady“), odpad vzniklý realizací stavby lze roztrždit dle zákona o odpadech a jeho prováděcích vyhlášek, soustředování stavebních odpadů na stavbě musí být prováděno odděleně a nakládáno s nimi prováděno tak, aby byla zajištěna nejvyšší možná míra jejich opětovného použití a recyklace, v případě jakéhokoliv přebytku zeminy je nutné provést vzorkování před jejím dalším využitím, před předáním oprávněné osobě s nakládáním s tímto odpadem., vzorkování zeminy s možnou kontaminací je možné povést před zahájením stavby na základě zákon o odpadech a vyhláška č. 273/2021 Sb., vyhláška o podrobnostech nakládání s odpady, zbytky kovových částí, beton apod. budou recyklovány v maximální možné míře, odpady, které nebudou recyklovány budou odvezeny příslušné oprávněné osobě s nakládáním s odpady, v rámci stavebních prací bude kladen důraz na předcházení vzniku odpadů a zajištění přednostního využití odpadů, a to v následujícím pořadí jejich příprava k opětovnému použití, recyklace, jiné využití, včetně energetického využití, a není-li možné ani to, jejich odstranění, zhotovitel zajistí oddělené soustředování stavebních materiálů podle § 42 odst. 1 vyhlášky č. 273/2021 Sb., stavební odpady budou odděleně soustředovány utříděné podle jednotlivých druhů a kategorií v odpovídajících shromažďovacích prostředcích v místě vzniku, budou zabezpečeny před nežádoucím znehodnocením, odcizením nebo unikem a předány pouze do zařízení určeného pro nakládání s daným druhem a kategorií odpadu nebo za podmínek podle ustanovení § 13 odst. 1 písm. e) zákona o odpadech do dopravního prostředku provozovatele takového zařízení, původce odpadů je povinen dodržovat, mimo jiných povinností daných zákonem o odpadech, povinnosti uvedené v. § 15 zákona o odpadech, s veškerými odpady bude nakládáno v souladu se zákonem o odpadech a v souladu s prováděcími právními předpisy (vyhl. č. 8/2021 Sb. a č. 273/2021 Sb.), v souladu s § 94 zákona o odpadech povede původce odpadů průběžnou evidenci, a to samostatně za každý druh odpadu, způsobem, s četností záznamů a v rozsahu stanoveném vyhláškou ministerstva, původce odpadu, který vyprodukoval nebo nakládal v uplynulém kalendářním roce s více než 600 kg nebezpečných odpadů, s více než 100 tunami ostatních odpadů nebo s odpadem

perzistentních organických znečišťujících látek vymezeným vyhláškou ministerstva, je povinen zaslat do 28. února následujícího roku hlášení souhrnných údajů z průběžné evidence za uplynulý kalendářní rok (viz § 95 zákona o odpadech), v okolí stavby se v době zpracování dokumentace nachází několik oprávněných osob odebírajících požadované odpady, které je možné dohledat na portálu „ISOH - Registr zařízení“ (<https://isoh.mzp.cz/RegistrZarizeni/Main/Vyhledat>), výběr použitého zařízení pro nakládání s odpady plně závisí na volbě zhotovitele stavby, zhotovitel stavby je povinen si zajistit skládky nebo další zařízení k nakládání s odpady sám včetně prověření jejich kapacit, aby bylo zajištěno odstranění, příp. využití všech druhů a množství odpadů vzniklých realizací stavby, zhotovitel bude při zajišťování kapacit skládek zároveň počítat s tím, že množství odpadů může být v rámci každé kategorie až o 20 % vyšší, přebytná zemina bude určena k dalšímu zpracování, případně odvezena na skládku, způsob naložení s demontovaným zařízením, materiálem bude projednán se správcem majetku města pro případné další využití na náhradní díly. V této část PD zpracovatele byl opět v tabulce uveden přehled odpadů vznikajících při realizaci stavby dle vyhlášky č. 8/2021 Sb., byl uveden kód druhu odpadu, název druhu odpadu, jeho množství v t a nakládání s odpadem s tím, že se bude zejména jednat o odpady skupiny 17 (17 01 01, 1,360 t, recyklace v maximální možné míře / předání k likvidaci, 17 03 02, 141,199 t, recyklace v maximální možné míře / předání k likvidaci, 17 04 05, 0,05 t, druhotná surovina, 17 05 04, 1466,336 t, recyklace v maximální možné míře / předání k likvidaci) a 20 (20 03 99, 0,3 t), V předložené PD zpracovatele, B. Souhrnná technická zpráva, v části B.8 Zásady organizace výstavby, kapitola B.8.1 Technická zpráva, bylo za i) bilance zemních prací uvedeno, že během provádění zemních prací bude vznikat přebytná zemina, přebývající zemina bude předána přednostně k jejímu dalšímu využití nebo k uložení na příslušnou skládku zemin, zařízení staveniště včetně deponií bude zřízeno na pozemcích v majetku investora. V této části PD bylo zpracovatelem v kapitole B.8.5 Bilance zemních hmot, ještě uvedeno, že bilance výkopů, zásypů, množství zemin získaných na stavbě, vhodnost jejich přímého využití, použití po úpravě a uložení případného přebytku na skládku; část zemina z výkopů bude skladována v místě a převážná část bude odvezena mimo stavbu (předpoklad do 20 km), přebytná zemina bude určena k dalšímu zpracování, případně odvezena na skládku.

Městský úřad po posouzení předložené žádosti a PD zpracovatele dle ustanovení § 146 odst. 4 zákona o odpadech konstatuje, že odpady, které dle PD zpracovatele mohou při bouracích pracích a odstraňování stavby vzniknout, budou odděleně soustřeďovány dle druhů a kategorií a budou předávány ve smyslu zákona o odpadech do zařízení určených pro nakládání s odpady schválená krajským úřadem.

Městský úřad dále konstatuje, že dle PD zpracovatele budou v rámci zařízení staveniště pro oddělené soustřeďování jednotlivých druhů odpadů vytvořeny, v souladu s platnou legislativou na úseku odpadového hospodářství, vyhovující podmínky.

Městský úřad také konstatuje, že dle PD zpracovatele je zařazování odpadu uvedeno v souladu § 6 a § 7 zákona o odpadech.

Městský úřad rovněž upozorňuje, že při vzniku odpadů je původce povinen vést průběžnou evidenci odpadů v souladu s ustanovením § 94 zákona o odpadech, aby bylo možné doložit, jak bylo s odpady při stavbě naloženo, tuto evidenci je původce povinen uchovávat v souladu s § 94 odst. 3 zákona o odpadech, tj. po dobu 5ti let.

Městský úřad taktéž konstatuje, že dle PD zpracovatele budou původcem, mimo jiných povinností, dodrženy i povinnosti původců odpadů uložené v § 95 odst. 3 zákona o odpadech.

Městský úřad dále zdůrazňuje, že výkopek, který nebude využit na místě stavby a stane se odpadem nebo vedlejším produktem, musí plnit podmínky uvedené v příloze č. 4 a kritéria uvedená v příloze č. 5 dle § 6 nové vyhlášky č. 273/2021 Sb., o podrobnostech nakládání s odpady, která je v platnosti od 7.8.2021, neboť dle § 2 odst. 1 písm. e) zákona o odpadech se zákon o odpadech nevztahuje jen na nakládání s nekontaminovanou zeminou a jiným přírodním materiálem vytěženým během stavební činnosti, pokud je zajištěno, že materiál bude použit ve svém přirozeném stavu pro účely stavby na místě, na kterém byl vytěžen.

Městský úřad také zdůrazňuje, že vyhláška MŽP č. 273/2021 Sb., o podrobnostech nakládání s odpady, upravuje v § 42 nakládání s vybouranými stavebními materiály při odstraňování stavby a v příloze č. 24 vymezuje neznečištěné vybourané stavební materiály a výrobky, které je možné opětovně použít nebo stavební a demoliční odpady, které je možné recyklovat nebo vybourané stavební materiály, které jsou vedlejším produktem atd.

Městský úřad ještě zdůrazňuje, že v případě využití odpadu spalováním, je možný pouze způsob za dodržení postupů uvedených v zákoně o odpadech, a to v § 35, přičemž spalování odpadu se za energetické využití odpadu považuje pouze za splnění ustanovení § 35 odst. 1 písm. a) a písm. b) zákona o odpadech.

Městský úřad poukazuje na plnění obecných povinností při nakládání s odpady uvedených v § 13 odst. 1 zákona o odpadech a plnění povinností původců odpadů uvedených v § 15 zákona o odpadech. Městský úřad dále poznamenává, že dle § 14 odst. 1 vyhlášky MŽP č. 8/2021 Sb., o Katalogu odpadů a posuzování vlastností odpadů (Katalog odpadů), ve znění vyhlášky č. 445/2022 Sb., se odpady do 31. prosince 2023 zařazují ke druhu odpadu podle vyhlášky č. 93/2016 Sb., o katalogu odpadů, ve znění účinném přede dnem nabytí účinnosti zákona o odpadech. V roce 2024 se místo poddruhu odpadu zařazuje odpad do příslušného druhu odpadu. Zařízení určené pro nakládání s odpady nebo obchodník, kteří mohou přebírat poddruh odpadu, mohou v roce 2024 přebírat odpovídající druh odpadu.

Městský úřad po posouzení předložené žádosti a PD zpracovatele z hlediska jejich souladu s povinnostmi vyplývajícími ze zákona o odpadech a jeho prováděcích právních předpisů konstatuje, že uskutečněním záměru, při dodržení postupů nakládání s odpady, které dle PD zpracovatele mohou při bouracích pracích a odstraňování stavby vzniknout, dále pak za plnění zejména povinností uvedených v § 12, § 13 a v § 15 zákona o odpadech, dodržení ustanovení § 3, by neměly být ohroženy zájmy chráněné zákonem o odpadech a jeho prováděcích právních předpisů.

Toto závazné stanovisko obsahuje závaznou část a odůvodnění tak, jak je uvedeno v § 149 odst. 2 správního řádu.

Závazné stanovisko je úkon učiněný správním orgánem na základě zákona, který není samostatným rozhodnutím ve správním řízení a jehož obsah je závazný pro výrokovou část rozhodnutí správního orgánu. (vagi)

4/ Dotčený orgán územního plánování (zákon č. 183/2006 Sb., o územním plánování a stavebním řádu, ve znění pozdějších předpisů)

ZÁVAZNÉ STANOVISKO orgánu územního plánování

Městský úřad Krnov, odbor výstavby a životního prostředí, oddělení úřadu územního plánování, jako orgán územního plánování příslušný podle § 6 odst. 1 písm. e) zákona č. 183/2006 Sb., o územním plánování a stavebním řádu, ve znění pozdějších předpisů (dále jen „stavební zákon“), **přezkoumal** podle § 96b stavebního zákona předložený stavební záměr s názvem „**Rozšíření cyklostezky mezi Krásnými Loučkami a Chomýží u Krnova**“, jehož součástí je **změna dokončené stavby rozdělená na dva stavební objekty**:

SO 02-50-01 Pozemní komunikace – etapa 2.1 – větev „A“

- *Odstranění části stávající veřejné účelové komunikace a zřízení nové konstrukce (rozšířené na šířku 5,0 m). Jedná se o úsek délky cca 43,0 m a části vozovky v místě navázání u žel.přejezdu. Celková plocha 205,0 m².*

SO 02-50-01 Pozemní komunikace – etapa 2.2 – větev „B“

- *Odstranění části stávající cyklostezky a zřízení nové konstrukce účelové komunikace rozšířené na šířku 3,50 m. Jedná se o úsek cca 221,0 m včetně výhybny. Celková plocha 861,0 m².*

Záměrem jsou dotčeny pozemky parc.č. 382/1, 382/12, 942, 1021, 1022 a 1033 v k.ú. Krásné Loučky. Na základě přezkoumání žádosti a projektové dokumentace orgán ÚP **dospěl k závěru, že stavební záměr**

j e p ř í p u s t n ý .

Odůvodnění

Orgán územního plánování, obdržel dne 1.3.2023 oznámení o podané žádosti o vydání koordinovaného závazného stanoviska ke shora uvedenému záměru. K žádosti byla doložena dokumentace pro vydání společného povolení, zpracovaná v 03/2023 firmou DMC Havlíčkův Brod s.r.o., Průmyslová 941, 580 01 Havlíčkův Brod (č.zak. 21037).

Orgán územního plánování prostudoval předloženou žádost a dokumentaci - pro ověření, zda obsahují veškeré údaje, které jsou podstatné pro posouzení záměru z hledisek uvedených v ustanovení § 96b stavebního zákona a konstatoval, že předložená dokumentace je pro posouzení záměru podle § 96b stavebního zákona dostačující.

Orgán územního plánování v souladu s ustanovením § 96b, odst. 1 stavebního zákona nejdříve prověřoval následující:

- a) zda se jedná o záměr, který je změnou v území;
- b) zda se jedná o záměr, pro který se vydává závazné stanovisko.

Ad a) Byl předložen záměr, jehož součástí je umístění nových staveb – jedná se o záměr, který je změnou v území ve smyslu ustanovení § 2 odst.1, písm. a) stavebního zákona.

Ad b) Ustanovení § 96b, odst. 1 stavebního zákona stanovuje, v kterých případech se závazné stanovisko podle § 96b nevydává; orgán ÚP ověřil, že v případě předmětného záměru se závazné stanovisko vydává.

Kromě obsahu žádosti a dokumentace byly pro posouzení záměru využity tyto další podklady:

- Politika územního rozvoje České republiky, v platném znění (dále jen PÚR);
- Zásady územního rozvoje Moravskoslezského kraje, ve znění jejich pozdějších Aktualizací č.1, č.5, č.3, č.4, č.2a a č.2b (dále jen ZÚR);
- Územní plán Krnov vydaný Zastupitelstvem města Krnov dne 19.5.2010 jako opatření obecné povahy č.j. 1/2010 s nabytím účinnosti dne 8.6.2010, který je platný ve znění jeho pozdějších změn č.1, 2, 3, 4, 5, 6 a 7 (dále jen „ÚP Krnov“),
- podklady ze spisu OVZP-7258/2022-last – koordinované závazné stanovisko k záměru s názvem „Výstavba PZS přejezdu P 7780 v km 3,915 trati Krnov – Jindřichov ve Slezsku“ (tento záměr souvisí s posuzovaným záměrem).

Orgán územního plánování přezkoumal celý záměr podle § 96b odst. 3 stavebního zákona, zda je přípustný z hlediska souladu s politikou územního rozvoje a územně plánovací dokumentací a z hlediska uplatňování cílů a úkolů územního plánování, či nikoliv s těmito závěry:

Posouzení souladu záměru s PÚR:

Z platné PÚR nevyplývají pro předmětný záměr ani pro jím dotčené území žádné podmínky ani požadavky. Proto se orgán územního plánování dalším posouzením záměru v tomto smyslu nezabýval.

Posouzení souladu záměru se ZÚR:

Město Krnov má platný územní plán, který byl Změnou č.4 (nabytí účinnosti dne 9.7.2020) uveden do souladu s Aktualizací č.1 ZÚR; pozdější aktualizace č.5, č.3 a č.4 ZÚR se netýkají správního území ORP Krnov; další aktualizace č. 2a a 2b se sice týkají správního území města Krnov, ale

nevztahují se k území dotčenému záměrem ani k záměru samotnému. Proto orgán územního plánování konstatoval, že záměr není v rozporu se ZÚR.

Posouzení souladu záměru s ÚP Krnov:

Pozemky parc.č. 382/1 a 382/12 v k.ú. Krásné Loučky, které jsou okrajově dotčeny rozšířením komunikace, se dle ÚP Krnov nacházejí v zastavěném území, v ploše „rodinné rekreace-zahrádkářské osady (RZ-56)“ – stabilizovaný stav.

Dotčená část pozemku parc.č. 942 v k.ú. Krásné Loučky se nachází v ploše „drážní dopravy (DZ)“ – stabilizovaný stav; tento pozemek je dotčen pouze napojením komunikace – větev „A“ na komunikaci, která byla řešena v souvislosti s umístěním nového přejezdu (jedná se o již dříve posuzovaný stavební záměr).

Pozemky parc.č. 1021 a 1033 v k.ú. Krásné Loučky se dle ÚP Krnov nacházejí v ploše „silniční dopravy (D)“ – stabilizovaný stav.

Pozemek parc.č. 1022 v k.ú. Krásné Loučky, který je dotčen navrženým rozšířením komunikace se nachází v nezastavěném území, v ploše „zemědělské (Z)“ – stabilizovaný stav.

Orgán ÚP prověřil navržené umístění jednotlivých částí stavby ve shora uvedených plochách a konstatoval, že:

- úpravy (rozšíření stávajících komunikací) v plochách „Z“ a „D“ je přípustné; v ploše „D“ se jedná o hlavní využití a v ploše „Z“ se jedná o využití, které se v nezastavěném území připouští – viz výťah z textové části ÚP Krnov:

8. Stanovení podmínek pro provádění změn v nezastavěném území:

8.1. V nezastavěném území se připouští:

- 8.1.1. vedení cyklistických tras po stávajících účelových cestách a místních komunikacích;
- 8.1.2. povolování staveb, zařízení, a jiných opatření pro veřejnou dopravní a technickou infrastrukturu, včetně realizace přípojek a účelových komunikací. Při návrhu změn v situování zejména liniových vedení technické infrastruktury nadmístního významu v nezastavěném území přednostně využívat k tomuto účelu vymezené koridory, popř. sdružovat vedení a minimalizovat tak další fragmentaci krajiny. Pokud se v rámci zpracování podrobné dokumentace, nebo územního řízení prokáže nemožnost realizace stavby v rámci vymezených koridorů pro dopravní stavby ozn. KD-O.. v plném rozsahu, připouští se z důvodu mimořádně stísněných podmínek realizace části stavby (popř. části staveb souvisejících se stavbou hlavní - např. část přeložky inženýrských sítí, přesah násypu zemního tělesa, část přeložky účelové komunikace apod.) mimo vymezený koridor (chápe se min. přesah do ploch s rozdílným způsobem využití sousedících s plochou vymezeného koridoru) za podmínky, že nebudou dotčeny zájmy ochrany přírody;

- úpravy (rozšíření stávající komunikace) v ploše „RZ-56“ je přípustné (stavby dopravní infrastruktury jsou v této ploše využitím přípustným); plocha je rozšířením komunikace dotčena jen okrajově a v nejnutnější míře a realizace záměru neznemožní dosavadní užívání plochy pro zahrádky.

Orgán ÚP v závěru posouzení konstatoval, že předložený záměr je dle ÚP Krnov přípustný.

Posouzení souladu záměru s cíli a úkoly územního plánování (§ 18 a § 19 stavebního zákona):

Orgán územního plánování u daného záměru neshledal rozpor s cíli a úkoly územního plánování formulovanými v ustanoveních §18 a §19 stavebního zákona, zejména neshledal rozpor mezi soukromými a veřejnými zájmy v území, neshledal žádné problémy nebo rizika spojená s realizací záměru s ohledem na veřejné zdraví, životní prostředí, geologickou stavbu území, veřejnou infrastrukturu apod.

Toto závazné stanovisko platí 2 roky ode dne vydání koordinovaného závazného stanoviska Městského úřadu Krnov, jehož je součástí. (last)

Odůvodnění koordinovaného závazného stanoviska k části A):

Městský úřad Krnov posoudil předloženou dokumentaci ke společnému povolení záměru podle ustanovení jednotlivých zvláštních zákonů, na základě kterých je příslušný k vydávání závazných stanovisek. Závazné stanovisko vydal:

- 1/ dotčený orgán na úseku ochrany přírody;
- 2/ dotčený orgán na úseku ochrany ZPF;
- 3/ dotčený orgán na úseku odpadového hospodářství;
- 4/ dotčený orgán územního plánování.

Závazné stanovisko dotčeného orgánu uvedené pod bodem 1/ obsahuje ve výroku IV. a V. souhlasné stanovisko a ve výroci I., II. a III. konstatuje, že zájmy nejsou dotčeny; závazné stanovisko dotčeného orgánu v bodě 2/ - 4/ je souhlasné s podmínkami (bod 2).

Odbor výstavby a životního prostředí, oddělení úřadu územního plánování, jako koordinátor závazných stanovisek zahrnujících požadavky na ochranu dotčených veřejných zájmů v kompetenci Městského úřadu Krnov, závazná stanoviska dotčených orgánů zkoordinoval a vydal k posuzovanému záměru souhlasné koordinované závazné stanovisko s podmínkami.

B/ sdělení pro společné povolení stavby

1/ Dotčený orgán na úseku vodního hospodářství (zákon č. 254/2001 Sb., o vodách a o změně některých zákonů, ve znění pozdějších předpisů)

Sdělení:

Městský úřad Krnov, odbor výstavby a životního prostředí, jako věcně a místně příslušný správní orgán podle ustanovení § 61 odst. 1 písm. c) zákona č. 128/2000 Sb., o obcích (obecní zřízení), ve znění pozdějších předpisů, jako vodoprávní úřad podle ustanovení § 104 odst. 2 písm. c) a § 106 odst. 1 zákona č. 254/2001 Sb., o vodách a o změně některých zákonů, ve znění pozdějších předpisů (dále jen vodní zákon), posoudil žádost o závazné stanovisko pro záměr nazvaný „**Rozšíření cyklostezky mezi Krásnými Loučkami a Chomýží u Krnova**“ umístěný na pozemcích parc. č. 382/1, 382/12, 942, 1021, 1022, 1033 v k. ú. Krásné Loučky. Nejedná se o vodní dílo, záměr se nenachází na pozemcích, na nichž se nacházejí koryta vodních toků, neprodukuje odpadní vody, nevznášá nároky na zásobování vodou, srážkové vody budou zasakovány do okolních travnatých ploch, což nevyžaduje povolení vodoprávního úřadu. Záměr se nenachází v záplavovém území, ani v ochranném pásmu vodních zdrojů. **Zájmy chráněné vodním zákonem nejsou dotčeny.**

2/ Dotčený orgán státní správy na úseku ochrany ovzduší (zákon č. 201/2012 Sb., o ochraně ovzduší)

Sdělení:

Městský úřad Krnov, odbor výstavby a životního prostředí, jako věcně příslušný orgán ochrany ovzduší podle ustanovení § 27 odst. 1 písm. f) zákona č. 201/2012 Sb., o ochraně ovzduší, ve znění pozdějších předpisů (dále jen „zákon o ochraně ovzduší“), **sděluje**, v souladu s ustanovením § 154 zákona č. 500/2004 Sb., správní řád, ve znění pozdějších předpisů (dále jen „správní řád“), že posoudil předloženou žádost ze dne 27.2.2023 a PD z data: 11/2022 a 02/2023, číslo zakázky: 21037, zpracovatele: DMC Havlíčkův Brod, s.r.o., IČ: 25284525, Průmyslová 941, 580 01 Havlíčkův Brod, odpovědný projektant Ing. Pavel Bláha, ČKAIT 0700916, a zjistil, že součástí akce „**Rozšíření cyklostezky mezi Krásnými Loučkami a Chomýží u Krnova**“ umístěné na pozemcích parc. č. 382/1, 382/12, 942, 1021, 1022 a 1033 v k. ú. Krásné Loučky, stavebníka a investora: Město Krnov, IČ: 00296139, Hlavní náměstí 96/1, 794 01 Krnov, Pod Bezručovým vrchem, není umístění a provedení stavby stacionárního zdroje ve smyslu zákona o ochraně ovzduší, není tedy nutné vydání

závažného stanoviska ve smyslu § 11 odst. 3 tohoto zákona, neboť zájmy chráněné zákonem o ochraně ovzduší nejsou, ve smyslu § 136 odst. 1 písm. b) správního řádu, dotčeny.

Orgán ochrany ovzduší konstatuje, že dle předložené PD zpracovatele budou při realizaci stavby dodržována opatření k omezování prašnosti, která jsou obsažena v dokumentu „Podpůrná opatření k omezení znečištění ovzduší z ostatních zdrojů“ z ledna 2021, vydaném k aktualizovanému Programu zlepšování kvality ovzduší zóna Moravskoslezsko CZ08Z: Aktualizace 2020, vyhlášeném dne 24. 11. 2020, kdy vyšlo ve Věstníku MŽP (ROČNÍK XXX – listopad 2020 – ČÁSTKA 9, č. j. MZP/2020/130/994) Sdělení odboru ochrany ovzduší MŽP, v souladu s § 9 odst. 1 zákona o ochraně ovzduší.

Orgán ochrany ovzduší **upozorňuje**, že odpad podle jiného právního předpisu, tj. zákon č. 541/2020 Sb., o odpadech, s výjimkou odpadu uvedeného ve vyhlášce č. 415/2012 Sb., o přípustné úrovni znečišťování a jejím zjišťování a o provedení některých dalších ustanovení zákona o ochraně ovzduší (§ 2 písm. a) bod 5. této vyhlášky), může být tepelně zpracován jen ve stacionárních zdrojích, ve kterých je zpracování odpadu povoleno podle § 11 odst. 2 písm. d) zákona o ochraně ovzduší. Tepelné zpracování odpadu je možné pouze pod dohledem osoby autorizované podle § 32 odst. 1 písm. c) zákona o ochraně ovzduší.

3/ Dotčený orgán státní správy na úseku ochrany lesa (zákon č. 289/1995 Sb., o lesích a o změnách a doplnění některých zákonů (lesní zákon))

Sdělení:

Městský úřad Krnov, odbor výstavby a životního prostředí (dále jen „*městský úřad*“), jako věcně a místně příslušný správní orgán, a to orgán státní správy lesů, podle § 61 odst. 1 písm. c) a § 66 zákona č. 128/2000 Sb., o obcích (obecní zřízení), ve znění pozdějších předpisů, na základě § 11 odst. 1 písm. a) a b) zákona č. 500/2004 Sb., správní řád, ve znění pozdějších předpisů (dále jen „*správní řád*“), podle § 47 odst. 1 písm. a), § 48 odst. 3 a § 58a zákona č. 289/1995 Sb., o lesích a o změně a doplnění některých zákonů (lesní zákon), ve znění pozdějších předpisů (dále jen „*lesní zákon*“) lesního zákona posoudil předloženou žádost ze dne 27. 02. 2022 a PD k akci „**Rozšíření cyklostezky mezi Krásnými Loučkami a Chomýží u Krnova**“, umístěné na pozemcích parc. č. 382/1, 382/12, 942, 1021, 1022 a parc. č. 1033 v k. ú. Krásné Loučky a zjistil, že **zájmy chráněné lesním zákonem nejsou dotčeny**.

Zdejší orgán státní správy lesů zjistil, že shora uvedená akce není umístěna na pozemku určeném k plnění funkcí lesa, ani na pozemku do vzdálenosti 50 m od hranice lesa. Shora uvedeným záměrem nebudou dotčeny zájmy chráněné lesním zákonem.

4/ Dotčený orgán státní správy myslivosti (zákon č. 449/2001 Sb., o myslivosti, ve znění pozdějších předpisů)

Sdělení:

Městský úřad Krnov, odbor výstavby a životního prostředí (dále jen „*městský úřad*“), jako věcně a místně příslušný správní orgán, a to orgán státní správy myslivosti, podle § 61 odst. 1 písm. c) a § 66 zákona č. 128/2000 Sb., o obcích (obecní zřízení), ve znění pozdějších předpisů, § 3 odst. 12 zákona č. 51/2020 Sb., o územně správním členění státu a o změně souvisejících zákonů (zákon o územně správním členění státu), ve spojení s § 12 odst. 14 vyhlášky č. 346/2020 Sb., o stanovení správních obvodů obcí s rozšířenou působností, území obvodů hlavního města Prahy a příslušnosti některých obcí do jiného okresu, podle § 57 odst. 4 a § 60 zákona č. 449/2001 Sb., o myslivosti, ve znění pozdějších předpisů (dále jen „*zákon o myslivosti*“), posoudil předloženou žádost ze dne 27. 02. 2023 a PD k akci „**Rozšíření cyklostezky mezi Krásnými Loučkami a Chomýží u Krnova**“ a dospěl k závěru, že není dotčeným orgánem státní správy podle § 4 odst. 2 zákona č. 183/2006 Sb.,

o územním plánování a stavebním řádu, ve znění pozdějších předpisů, příslušným k vydání závazného stanoviska.

Zdejší orgán státní správy myslivosti po prostudování zjistil, že shora uvedený záměr je realizován na nehonebních pozemcích uvedených v ust. § 2 písm. f) zákona o myslivosti a tudíž se nedotýká honiteb a životních podmínek zvěře ve smyslu § 67 zákona o myslivosti a z tohoto důvodu **nejdou** záměrem zájmy chráněné zákonem o myslivosti **dotčeny**.

5/ Dotčený orgán na úseku silničního hospodářství (zákon č. 13/1997 Sb., o pozemních komunikacích, ve znění pozdějších předpisů)

Sdělení:

Městský úřad Krnov, odbor výstavby a životního prostředí, věcně a místně příslušný správní orgán podle ustanovení § 61 odst. 1 písmene a), c) zákona č. 128/2000 Sb., o obcích (obecní zřízení), ve znění pozdějších předpisů, jako silniční správní úřad silnic II., III. třídy, místních a veřejných účelových komunikací příslušný podle ustanovení § 40 odst. 4 písm. a), odst. 5 písm. b) zákona č. 13/1997 Sb., o pozemních komunikacích, ve znění pozdějších předpisů (dále jen „zákon o pozemních komunikacích“),

po posouzení dokumentace pro společné povolení stavby nazvané: „Rozšíření cyklostezky mezi Krásnými Loučkami a Chomýží u Krnova“, na pozemcích parc. č. 382/1, 382/12, 942, 1021, 1022, 1033 v k. ú. Krásné Loučky, sděluje:

K předmětné stavbě nemá silniční správní úřad zmocnění pro vydání stanoviska nebo závazného stanoviska podle zákona o pozemních komunikacích.

Silnice II., III. třídy a místní komunikace nevedou v lokalitě stavby. Stavba se dotýká stávajících pozemních komunikací, umístěných na parc. č. 1033 a 1021 v k. ú. Krásné Loučky. Komunikace na parc. č. 1033 a 1021 nejsou vedeny v pasportu místních komunikací Města Krnova, jedná se o účelové komunikace. Na účelové komunikace se povolení připojení podle ust. § 10 zákona o pozemních komunikacích nevydává. V řízení nejsme dotčeným orgánem.

Zdejší silniční správní úřad vykonává současně působnost speciálního stavebního úřadu ve věcech silnic II. a III. třídy, místních a veřejných účelových komunikací a je příslušný k vydání společného povolení.

Obecné technické požadavky na pozemní komunikace jsou uvedeny v části páté vyhlášky č. 104/1997 Sb., ve znění pozdějších předpisů, a vyhlášce č. 398/2009 Sb., ve znění pozdějších předpisů. Rozsah a obsah dokumentace pro společné povolení dopravních staveb je stanoven příloze č. 11 vyhlášky č. 499/2006 Sb., ve znění pozdějších předpisů.

Upozornění:

Silničním správním úřadem silnice I/57 (parc. č. 1032) je Krajský úřad Moravskoslezského kraje, odbor dopravy.

Podle zákona o pozemních komunikacích vedou vlastníci – tj. obce evidenci vlastněných místních komunikací formou pasportu. Vedení evidence účelových komunikací zákon o pozemních komunikacích nepředepisuje.

Případné omezení obecného užívání veřejné účelové komunikace úplnou nebo částečnou uzavírkou je možné na základě povolení podle ustanovení § 24 zákona o pozemních komunikacích. Žádosti s náležitostmi podle ust. § 39 vyhlášky č. 104/1997 Sb., ve znění pozdějších předpisů, podává zhotovitel stavby 30 dnů před požadovaným termínem zahájení úplné uzavírky.

Umístění trvalého a přechodného dopravního značení a zařízení na silnici III. třídy, místní a veřejné účelové komunikace v souvislosti s realizací stavby je možné pouze po předchozím stanovení, k jehož vydání je na základě podané žádosti příslušný MěÚ Krnov, odbor výstavby a životního

prostředí. Na neveřejné účelové komunikace umísťuje dopravní značení její vlastník, který je povinen oznámit umístění přechodného dopravního značení do 5 pracovních dnů obecnímu úřadu obce s rozšířenou působností. Při návrhu je nutné respektovat TP 65 „Zásady pro dopravní značení na pozemních komunikacích“, TP 66 „Zásady pro přechodné dopravní značení na pozemních komunikacích“, TP 133 „Zásady pro vodorovné dopravní značení na pozemních komunikacích“.
(mali)

6/ Dotčený orgán na úseku státní památkové péče (zákon č. 20/1987 Sb., o státní památkové péči, ve znění platných předpisů)

Sdělení:

Městský úřad Krnov, odbor výstavby a životního prostředí jako orgán státní památkové péče podle § 29 odst. 1 písm. e) zákona č. 20/1987 Sb., o státní památkové péči, ve znění pozdějších předpisů (dále jen „památkový zákon“) obdržel dne 1.3.2023 Oznámení o obdržení žádosti o koordinované stanovisko MěÚ Krnov k záměru nazvanému „**Rozšíření cyklostezky mezi Krásnými Loučkami a Chomýží u Krnova**“, které má být podkladem pro společné povolení stavby.

Žadatel: Město Krnov, IČ 00296139, Hlavní náměstí 96/1, 794 01 Krnov, zastoupeno: DMC Havlíčkův Brod, s.r.o., IČ 25284525, Průmyslová 941, 580 01 Havlíčkův Brod.

Předmětem PD je změna dokončené stavby spočívající v celkové rekonstrukci a rozšíření konstrukce veřejné účelové komunikace na dvoupruhovou (větev „A“) a zřízení jednopruhé obousměrné účelové komunikace s výhybnou na místě stávající cyklostezky (větev „B“) s dopravním omezením. Důvodem a účelem stavby větve „A“ je zvýšení bezpečnosti při průjezdu žel. přejezdem P7780 a její využití jako výhybny. Důvodem a účelem stavby větve „B“ je to, že zrušením nedalekého stávajícího železničního přejezdu došlo ke znemožnění obsluhy části území vozidly IZS a vozidly zajišťujícími svoz odpadu. Zřízení nové konstrukce vozovky (větev B) vyplynulo i ze skutečností, že na konci r.2022 byla do cyklostezky uložena trasa nové kanalizace, čímž došlo ke značné destrukci konstrukce stávající cyklostezky.

Umístění stavby: parc. č. 382/1, 382/12, 942, 1021, 1022, 1033 v k. ú. Krásné Loučky.

Po prostudování předložených podkladů sdělujeme, že předmětným záměrem **nejsou dotčeny** veřejné zájmy státní památkové péče chráněné památkovým zákonem.

Ing. Iveta Laštůvková

vedoucí oddělení úřadu územního plánování

Příloha:

- Kopie zákresu trvalého odnětí částí pozemků parc. č. 382/1, 382/12 a parc. č. 1022 v k. ú. Krásné Loučky (1 x snímek nazvaný Situace k odnětí pozemků ze ZPF – Rozšíření cyklostezky v Krásných Loučkách, z data 03/2023)

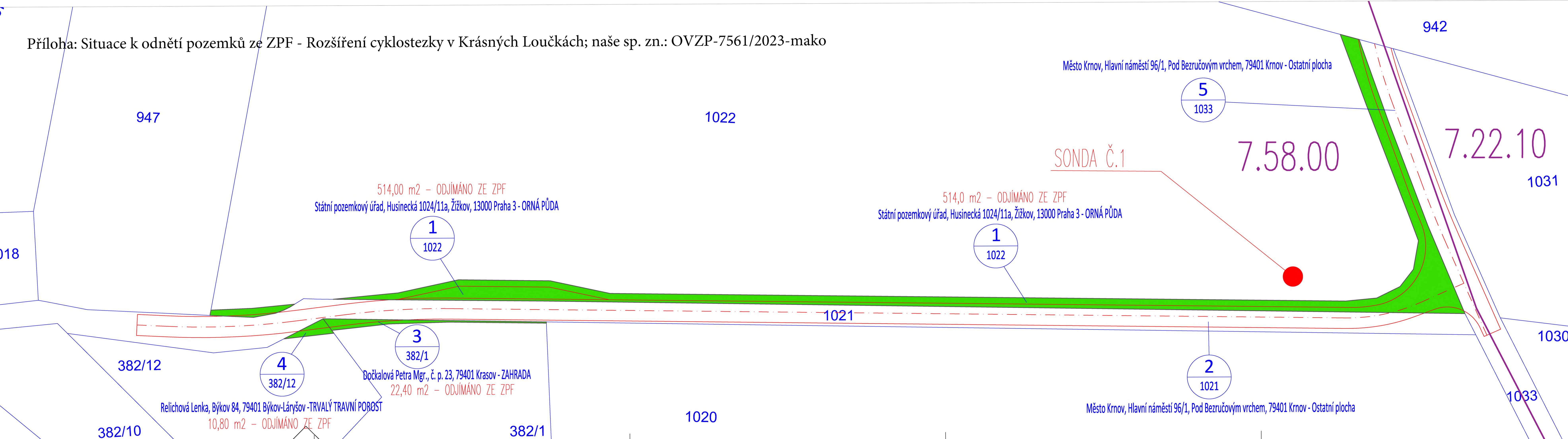
Doručí se (DS)

- adresát + příloha

Na vědomí:

- MÚ Krnov – OVZP - ZIP (vagj, wein)
- MÚ Krnov – OVZP - UUP (last)

Příloha: Situace k odnětí pozemků ze ZPF - Rozšíření cyklostezky v Krásných Loučkách; naše sp. zn.: OVZP-7561/2023-mako



Informace o pozemku

Parcelní číslo	1022/1
Obec	Krnov 750152001/1
Katastrální území	Krásná Loučka 6747200
Číslo LV	10002
Výměra (m²)	11778
Typ parcely	Parcela katastru nemovitostí
Mapový list	D04
Určení výměry	Ze souřadnic v S-JTSK
Druh pozemku	orná půda

Sousední parcely

Vlastníci, jiní oprávnění	
Vlastnické právo	Podíl
Česká republika	
Příslušnost hospodářství s majetkem státu	Podíl
Státní pozemkový úřad, Husinecká 1024/11a, Žižkov, 13000 Praha 3	
Způsob ochrany nemovitosti	
Název	zemědělský půdní fond
Seznam BPEJ	
BPEJ	Výměra
75000/1	11778

Informace o pozemku

Parcelní číslo	382/1/1
Obec	Krnov 750152001/1
Katastrální území	Krásná Loučka 6747200
Číslo LV	316
Výměra (m²)	2657
Typ parcely	Parcela katastru nemovitostí
Mapový list	D04
Určení výměry	Ze souřadnic v S-JTSK
Druh pozemku	zahradní

Sousední parcely

Vlastníci, jiní oprávnění	
Vlastnické právo	Podíl
Dočkalová Petra Mgr., č. p. 23, 79401 Krnov	
Způsob ochrany nemovitosti	
Název	zemědělský půdní fond
Seznam BPEJ	
BPEJ	Výměra
75000/1	2657


Informace o pozemku


Parcelní číslo	382/12/1
Obec	Krnov 750152001/1
Katastrální území	Krásná Loučka 6747200
Číslo LV	348
Výměra (m²)	816
Typ parcely	Parcela katastru nemovitostí
Mapový list	D04
Určení výměry	Ze souřadnic v S-JTSK
Druh pozemku	trvalý travní porost

Sousední parcely

Vlastníci, jiní oprávnění	
Vlastnické právo	Podíl
Relichová Lenka, Býkov 84, 79401 Býkov-Láryšov	
Způsob ochrany nemovitosti	
Název	zemědělský půdní fond
Seznam BPEJ	
BPEJ	Výměra
75800/1	816

LEGENDA ŠRAF:
BPEJ 7.58.00

ODP.PROJEKTANT	VYPRACOVAL	KONTROLOVAL	HIP	<div><div><div>Havířkův Brod s.r.o. Průmyslová 941 530 01 Havířkův Brod</div></div><div>PROJEKTOVÁNÍ INŽENYRSKÝ STAVBY tel./fax: 589 400 213, tel.: 606 624 091 e-mail: info@dmcb.cz</div></div>	
ing.P.BLAHA	ing.P.BLAHA	ing.J.MAREK	ing.J.MAREK		
OBEC : Krásné Loučky		OKRES : Bruntál			
KRAJ : Moravskoslezský kraj					
INVESTOR: Město Krnov / Správa železnic, státní organizace					
<div>Rozšíření cyklostezky mezi Krásnými Loučkami a Chomýží u Krnova</div> <div>SITUACE K ODNĚTÍ POZEMKŮ ZE ZPF</div>				DATUM	03/2023
				STUPEŇ PD	DUSP+PDPS
				Č. ZAKÁZKY	21037
				MĚŘÍTKO	1:250
				ČÁST DOKUM.	Č. VÝKRESU



DRÁŽNÍ ÚŘAD, NERUDOVA 1, 779 00 OLOMOUC

sekce infrastruktury, územní odbor Olomouc

Sp. zn.: MO-SOO0347/23-2/Bt

Č. j.: DUCR-12589/23/Bt

Oprávněná úřední osoba: Burian Petr Ing.

V Olomouci dne 27. února 2023

Telefon: +420 972 741 315 (linka 216)

E-mail: burian@ducr.cz

ZÁVAZNÉ STANOVISKO

Dražní úřad jako drážní správní úřad podle § 54 odst. 1 zákona č. 266/1994 Sb., o dráhách, ve znění pozdějších předpisů (dále jen "zákon")

vydává

podle § 7 odst. 3 zákona, na základě žádosti, podané u Drážního úřadu dne 22. února 2023 žadatelem DMC Havlíčkův Brod s.r.o., Průmyslová 941, 580 01 Havlíčkův Brod, IČ: 25284525,

**s o u h l a s n é z á v a z n é s t a n o v i s k o p r o ú č e l y
u m í s t ě n í a p o v o l e n í s t a v b y**

"Rozšíření cyklostezky mezi Krásmými Loučkami a Chomýží u Krnova"

Stavba je navržena v ochranném pásmu dráhy železniční tratě Krnov – Jindřichov ve Slezsku v minimální vzdálenosti cca 5 m od osy krajní koleje (měřeno kolmo na její osu). Stavba se nachází na pozemcích p.č. 942, 1033, 1022, 1021 v k.ú. Krásné Loučky.

Popis stavby: SO 02-50-01 Pozemní komunikace – etapa 2.1 – jedná se o odstranění části stávající veřejné účelové komunikace a zřízení nové konstrukce, šířka 5,0 m, v délce cca 43,0 m s navázáním vozovky v místě žel. přejezdu P7780.

SO 02-50-01 Pozemní komunikace – etapa 2.2 – jedná se o odstranění části stávající cyklostezky a zřízení nové konstrukce účelové komunikace jednopruhové, šířka 3,5 m, v délce cca 221,0 m.

Investor: Město Krnov, Hlavní náměstí 96/1, 794 01 Krnov, IČ: 00296139 a Správa železnic, státní organizace, Dlážděná 1003/7, 110 00 Praha 1, IČ: 70994234

Souhlasné stanovisko vydává Drážní úřad za těchto podmínek:

1. Stavba bude provedena podle projektové dokumentace předložené Drážnímu úřadu. Případné změny této dokumentace je stavebník povinen předem projednat s Drážním úřadem.
2. Stavbou nesmí být nepříznivě ovlivněny drážní objekty a zařízení.
3. Při provádění stavby nesmí být ohrožena bezpečnost a plynulost železničního provozu, rovněž nesmí dojít ke zhoršení rozhledových poměrů na přejezdu. Veškeré kroky při provádění stavby v obvodu dráhy – tj. harmonogram prací, nutná ochranná opatření, případné výluky kolejí, apod. je třeba řádně v předstihu projednat s vlastníkem a provozovatelem dráhy.
4. Ve vzdálenosti menší jak 3 m od osy krajní koleje dráhy a v blízkosti křížení dráhy s pozemní komunikací (přejezd) nebude ukládán stavební materiál, odstavovány stavební stroje atd.

Odůvodnění

Drážní úřad obdržel dne 22. února 2023 žádost právnické osoby DMC Havlíčkův Brod s.r.o., Průmyslová 941, 580 01 Havlíčkův Brod, IČ: 25284525 o závazné stanovisko pro účely umístění a povolení výše uvedené stavby. K žádosti byly Drážnímu úřadu předloženy následující podklady:

- Projektová dokumentace

Drážní úřad posoudil u předmětné žádosti a předložené dokumentace soulad navrhované stavby se zákonem o dráhách včetně prováděcích předpisů.

Podmínka č. 1 zajišťuje provedení stavby v souladu se schválenou projektovou dokumentací. Podmínka č. 2 zajišťuje ochranu dráhy a jejích funkcí před nepříznivými vlivy následně povolované stavby. Podmínka č. 3 a 4 zajišťuje ochranu dráhy z hlediska bezpečnosti a plynulosti jejího provozu. Stanovené podmínky musí být v původním znění převzaty do rozhodnutí vydaného místně příslušným stavebním úřadem.

Na základě výše uvedených skutečností Drážní úřad dospěl k závěru, že při splnění podmínek uvedených v tomto stanovisku bude v maximální možné míře zajištěno bezpečné a plynulé provozování dráhy a drážní dopravy, včetně její ochrany. Na základě uvedeného Drážní úřad vydal toto souhlasné závazné stanovisko.

Upozornění: Drážní úřad si vyhrazuje - po započítí stavby - právo výkonu státního dozoru ve věcech drah na výše uvedené stavbě se zaměřením na dodržování podmínek tohoto souhlasu se zaměřením na bezpečnost provozu dráhy a drážní dopravy v místě stavby.

Toto stanovisko:

- Je podle § 64 zákona o dráhách závazným stanoviskem podle § 149 zákona č. 500/2004 Sb., správní řád, ve znění pozdějších předpisů, pro rozhodnutí a pro jiné úkony stavebního úřadu nebo úkony autorizovaného inspektora v souladu s § 4 odstavce 2 písm. a) zákona č. 183/2006 Sb., o územním plánování a stavebním řádu, ve znění pozdějších předpisů, nestanoví-li zvláštní předpis jinak.
- Nenahrazuje rozhodnutí, stanoviska, vyjádření, posouzení případně jiná opatření dotčených orgánů vyžadovaná zvláštními předpisy a stanovisko účastníků řízení.
- Nenahrazuje souhrnné stanovisko vlastníka a provozovatele dráhy.

Drážní úřad

Wilsonova 300/8
121 06 Praha 2

87



Ing. Jarmila Wagnerová
ředitelka územního odboru Olomouc

Příloha:

- 1x odsouhlasená dokumentace

Rozdělovník:

- DMC Havlíčkův Brod s.r.o., Průmyslová 941, 580 01 Havlíčkův Brod
- Spis



STÁTNÍ POZEMKOVÝ ÚŘAD

Sídlo: Husinecká 1024/11a, 130 00 Praha 3 - Žižkov, IČO: 01312774, DIČ: CZ 01312774
Krajský pozemkový úřad pro Moravskoslezský kraj, Libušina 502/5, 702 00 Ostrava

Váš dopis zn.:

Ze dne:

Naše značka: SPU 087161/2023/Do

UID: spuess8c138137

Vyřizuje: Bc. Vendula Doležalová

Tel: 727 956 901

E-mail: moravkoslezsky.kraj@spucr.cz

ID DS: z49per3

DCM Havlíčkův Brod s.r.o.

Ing. Pavel Bláha

DS: tqqzap6

Průmyslová 941

580 01 Havlíčkův Brod

Datum: 6. 3. 2023

VYJÁDRĚNÍ K ZÁMĚRU STAVBY

Vážení,

požádali jste Státní pozemkový úřad (dále jen „SPÚ“) o stanovisko ke stavbě **„Rozšíření cyklostezky mezi Krásnými Loučkami a Chomýží u Krnova“**, jejímž stavebníkem č. 1 (etapa 2.1, větev „A“) je Město Krnov, IČ 00296139, a stavebníkem č. 2 (etapa 2.2, větev „B“) je Správa železnic, státní organizace, IČ 70994234.

Vzhledem k uvedené skutečnosti, že po dokončení stavby (po kolaudaci) bude vlastníkem a správcem komunikace (větev „A“ a „B“) Město Krnov, je toto vyjádření ke stavebnímu záměru vydáváno pro stavebníka č. 1 – Město Krnov.

Dle předložených situačních výkresů a dokumentace pro vydání společného povolení (DUSP) stavby, bude stavbou cyklostezky dotčen níže uvedený pozemek.

Vyjádření k trvalému záboru pozemků

SPÚ, který je příslušný hospodařit s pozemkem ve vlastnictví státu, **parc. č. KN 1022 v katastrálním území Krásné Loučky, okres Bruntál**, zapsanými v současné době na LV 10002, vydává souhlas k umístění a k provedení stavebního záměru ve smyslu ust. § 184a stavebního zákona.

Souhlas se vydává pod podmínkou, že nejpozději před vlastní realizací stavby uzavře stavebník s SPÚ „speciální“ nájemní smlouvu pro nezemědělské účely k pozemkům a po ukončení stavební činnosti obratem požádá o převod zastavěných částí pozemku.

Majetkoprávní vypořádání může být realizováno před vlastní realizací stavby (navrhovatel má příslušnou stavbu vymezenou v platné územně plánovací dokumentaci jako veřejně prospěšnou stavbu v zastavěném území nebo v zastavitelné ploše) nebo po realizaci stavby (zařazení cyklostezky do pasportu místních nebo účelových komunikací ve smyslu zákona č. 13/1997 Sb., o pozemních komunikacích, ve znění pozdějších předpisů) podle příslušného ustanovení zákona č. 503/2012 Sb., o Státním pozemkovém úřadu a o změně některých souvisejících zákonů, ve znění pozdějších předpisů, splní-li navrhovatel zákonné podmínky pro tento převod.

Uvedený souhlas nezakládá právo na převod státního pozemku v příslušnosti hospodařit SPÚ na navrhovatele a v případě, že náležitý smluvní vztah nebude uskutečněn, nemůže navrhovatel požadovat vůči SPÚ kompenzaci nákladů, které vynaložil v souvislosti s příslušným správním řízením podle zákona č. 183/2006 Sb., o územním plánování a stavebním řádu (stavební zákon),

ve znění pozdějších předpisů, a podle zákona č. 334/1992 Sb., o ochraně zemědělského půdního fondu, ve znění pozdějších předpisů. Dle dostupných podkladů se v zájmovém území stavby nenachází meliorační stavba ve vlastnictví státu a v příslušnosti hospodařit SPÚ.

Vyjádření SPÚ je platné 5 let od data vydání, nedojde-li ke změně stavebního záměru nebo navrhovatele.

S pozdravem

Mgr. Dana Lišková

ředitelka Krajského pozemkového úřadu
pro Moravskoslezský kraj

v z. Ing. Tomáš Hořelica

zástupce ředitelky Krajského pozemkového úřadu
pro Moravskoslezský kraj

Za správnost: Bc. Vendula Doležalová

Příloha – Situace stavby

Na vědomí

Město Krnov, *DS ndgbdc9*

SPÚ, Odbor převodu majetku státu

"Rozšíření cyklostezky mezi Krásnými Loučkami a Chomýží u Krnova"

živ. cesta

směr KRNOV

živ. cesta

silnice 1/57

 $R=1160\text{m}$

* $V=80\text{km/h}$; $D=40\text{mm}$; $l=26\text{mm}$; $\text{alfas}=8,3650\text{g}$; $d_e=114,920\text{m}$
 $n=10,00\text{V}$; $L_k=32,000\text{m}$; $A=193$; $m=0,037\text{m}$; $T=92,548\text{m}$; klotoida
 $n=13,44\text{V}$; $L_k=43,000\text{m}$; $A=223$; $m=0,066\text{m}$; $T=97,598\text{m}$; klotoida

směr MĚSTO ALBRECHTICE

silnice 1/57

směr KRNOV

ZP km 3,750 956

jouka

ZO km 3,782 956

618

louka

km 3,828

č.poz. 1022 (orná půda), katastr.území
Krásné Loučky (609471)

7022

0,180

0.160

0,140

0.120

0.100

0.080

0.060

0.040

evid. km 3,915

km 3,0

obrys stáv.cyklostězky

etapa 2.2 (861,0m2)
větev "B" rozšíření cyklostezky

STÁTNÍ POZEMKOVÝ ÚŘAD

Krajský pozemkový úřad pro Moravskoslezský kraj
Libušina 502/5

702 00 Ostrava

Příloha vyhodnocení č.j. SPU 084/161/2023/DO

Ve smyslu ust. § 184a odst. 2 zákona č. 183/2006 Sb., o územním plánování a stavebním řádu, ve znění pozdějších předpisů, vlastník pozemku č. 1022 (katastr. území Krásné Loučky, 609471) Státní pozemkový úřad, Husinecká 1024/11a, Žižkov, 13000 Praha 3 vydává souhlas vlastníka s navrhovaným stavebním záměrem :

"Rozšíření cyklostezky mezi Krásnými Loučkami a Ohomýží u Krnova"

V Bruntále dne : 6.3.2023
Jméno a příjmení, podpis, razítko :

zastupce ředitelky
Krajského pozemkového úřadu
pro Moravskoslezský kraj



STÁTNÍ POZEMKOVÝ ÚŘAD

Sídlo: Husinecká 1024/11a, 130 00 Praha 3 - Žižkov, IČO: 01312774, DIČ: CZ 01312774
Krajský pozemkový úřad pro Moravskoslezský kraj, Libušina 502/5, 702 00 Ostrava

Váš dopis zn.: KRNOOISM-44786/2023 grof
Ze dne: 17. 3. 2023
Naše značka: SPU 116428/2023/Do
UID: spuess8c13f1f9
Vyřizuje: Bc. Vendula Doležalová
Tel: 727 956 901
E-mail: moravkoslezsky.kraj@spucr.cz
ID DS: z49per3

Město Krnov
Odbor investic a správy majetku
Ing. Marie Grošaftová
Hlavní náměstí 96/1
794 01 Krnov

Datum: 23. 3. 2023

Sdělení – doplnění Vyjádření k záměru stavby

Státní pozemkový úřad (dále jen „SPÚ“) vydal dne 6. 3. 2023 pod č.j. SPU 087161/2023/Do Vyjádření k záměru stavby pro stavební záměr „**Rozšíření cyklostezky mezi Krásnými Loučkami a Chomýží u Krnova**“, jejímž stavebníkem č.1 (etapa 2.1, větev „A“) je Město Krnov, IČ 00296139.

Vzhledem ke skutečnosti, že pozemek parc. č. 1022 k.ú. Krásné Loučky je předmětem pachtovní smlouvy č. 82N17/26, upravujeme Vyjádření k trvalému záboru pozemku následovně:

Vyjádření k trvalému záboru pozemků

SPÚ, který je příslušný hospodařit s pozemkem ve vlastnictví státu, **parc. č. KN 1022 v katastrálním území Krásné Loučky, okres Bruntál**, zapsanými v současné době na LV 10002, vydává souhlas k umístění a k provedení stavebního záměru ve smyslu ust. § 184a stavebního zákona.

Souhlas se vydává pod podmínkou, že po ukončení stavební činnosti obratem požádá stavebník o převod zastavěného pozemku. Upozorňujeme však na skutečnost, že předmětný pozemek užívá třetí osoba, pachtovní smlouva č. 82N17/26 – pachtýř pan Petr Vacula, Pod Kopcem 1567/2, 794 01 Krnov. Z tohoto důvodu bude nezbytné vstoupit v jednání s uživatelem pozemku.

Ostatní textové části předmětného vyjádření zůstávají beze změny.

S pozdravem

Mgr. Dana Lišková

ředitelka Krajského pozemkového úřadu

pro Moravskoslezský kraj

v z. Ing. Tomáš Hořelica

zástupce ředitelky Krajského pozemkového úřadu

pro Moravskoslezský kraj

Za správnost: Bc. Vendula Doležalová

Na vědomí

DCM Havlíčkův Brod s.r.o., DS tqqzap6

SPÚ, Odbor převodu majetku státu

DOŠLO DNE

15. 03. 2023

Č.j.: 165

technické služby krnov

VÁŠ DOPIS ZNAČKY ZE DNE

NAŠE ZNAČKA
TP/VJ/15/23VYŘIZUJE
Lindovský
(tel. 606 685 712)V KRNOVĚ DNE
9.3.2023**DMC Havlíčkův Brod s.r.o.****Ing. Pavel Bláha**

Průmyslová 941

580 01 Havlíčkův Brod**Věc: Žádost o stanovisko k projektové dokumentaci****Akce: „Rozšíření cyklostezky mezi Krásnými Loučkami a Chomýží u Krnova“**

V dotčené lokalitě se nenachází žádné vedení v naší správě. Technické služby Krnov s.r.o. nemají námitek ke stavbě „Rozšíření cyklostezky mezi Krásnými Loučkami a Chomýží u Krnova“, za předpokladu dodržení těchto podmínek:

A) Místní komunikace

- ❖ V případě zásahu do dlažby chodníku je nutné dlažbu rozebrat a zajistit proti zcizení s tím, že při konečné zádlazbě bude chybějící nebo poškozená dlažba nahrazena novou a to na náklady investora výše uvedené akce.
- ❖ V případě zásahu do asfaltových komunikací je nutné provést strojní zařízení spáry živичného koberce do hloubky 10cm. Pokud v průběhu výstavby dojde k narušení hran zářezu, je nutné před konečnou úpravou povrchu zářez obnovit.
- ❖ Výkopový a hlinitý materiál neskladovat na komunikaci, chodníku **a nepoužívat ke zpětnému zásypu výkopu, a to ani částečně.**
- ❖ K zásypu výkopu je nutno použít některého druhu *šterkového materiálu* (možno použít i asfaltový recyklát), a zásyp *řádně hutnit* strojním zařízením po vrstvách 20cm.
- ❖ Veškeré práce musí být prováděny a zabezpečeny tak, aby nedocházelo ke stékání vody na přilehlé komunikace.
- ❖ Konečná úprava dlážděného chodníku bude provedena takto:
pro výkop napříč chodníkem: povrch chodníku bude rozebrán ve vzdálenosti 1m na každou stranu od hrany výkopu, a v této nové šířce bude kompletně předlážděn.
pro výkop v délce chodníku: povrch bude rozebrán a předlážděn v celé šířce chodníku a délce výkopu.
- ❖ Konečná úprava asfaltových komunikací bude provedena tímto způsobem: *pro výkop napříč komunikací:* komunikace bude vyspraven směsí ABS dle původního stavu, min. v tloušťce 8 cm, a celková výsrava bude provedena 0,5 m na každou stranu od hrany výkopu, po odfrézování horní vrstvy. *pro výkop v délce komunikace:* komunikace bude vyspravena směsí ABS dle původního stavu, min. v tloušťce 8 cm a celková výsrava bude provedena 1 m na každou stranu od hrany výkopu, po odfrézování horní vrstvy.
- ❖ Betonové obrubníky budou očištěny a uloženy do betonového lože v původním tvaru. Chybějící nebo poškozené obrubníky budou nahrazeny novými a to na náklady investora výše uvedené akce.
- ❖ Napojení nových zpevněných ploch na stávající komunikaci je třeba nově zřizované plochy oddělit sníženou betonovou obrubou nebo minimálně dvouřádkem ze žulových kostek (kladenými do betonu) od místní komunikace. Toto oddělení je vhodné i pokud nově zřizovaná plocha je provedena zámkovou nebo klasickou betonovou dlažbou. Asfaltová



Technické služby Krnov s.r.o.

Stará 256/11, 794 01 Krnov, Tel: +420 554 614 388, E-mail: info@tskrnov.cz, www.tskrnov.cz,

IČO: 25398547, DIČ: CZ25398547, bankovní spojení: KB Krnov 194460610297/0100

Společnost zapsána v obchodním rejstříku KOS v Ostravě, oddíl C, vložka 18402

vozovka bude před položením dělicího řádku strojně zaříznuta. Voda z nově zřízených zpevněných ploch nesmí stékat a zaplavovat místní komunikaci, tuto situaci je třeba řešit samostatným odvodněním zpevněných ploch. Při řešení napojení nových zpevněných ploch je třeba zachovat funkčnost stávající silniční příkopy (zatrubněním, přemostěním apod.).

- ❖ Veškeré práce zabezpečit tak, aby bylo možno provádět svoz domovního odpadu.

B) Veřejná zeleň

- ❖ Podmínky zásahu do ploch veřejné zeleně a pro zásah v blízkosti vzrostlé zeleně vydá MÚ Krnov, odbor životního prostředí – ing. Martiník.

Platnost tohoto vyjádření je 18 měsíců od data vydání.



Ing. Štefan Ledvoň
ředitel společnosti



Technické služby Krnov s.r.o.
Stará 256/11, 794 01 Krnov, Tel: +420 554 614 388, E-mail: info@tskrnov.cz, www.tskrnov.cz,
IČO: 25398547, DIČ: CZ25398547, bankovní spojení: KB Krnov 194460610297/0100
Společnost zapsána v obchodním rejstříku KOS v Ostravě, oddíl C, vložka 18402



V Ostravě dne: 7.3.2023

Vaše zn.:

Č. J.: RSD-31729/2023

Spis. zn.: BR 013/23 – I/57

Vyřizuje: Monika Damek, Ing.

Email: monika.damek@rsd.cz

Telefon: +420954904417, 724924065

DMC – projektování inženýrských staveb s.r.o.

Průmyslová 941

580 01 Havlíčkův Brod

„Rozšíření cyklostezky mezi Krásnými Loučkami a Chomýží u Krnova“, k.ú. Krásné Loučky

- vyjádření ke stavbě v ochranném pásmu silnice

Ředitelství silnic a dálnic ČR, Správa Ostrava, byla doručena Vaše žádost o vyjádření, týkající se výše uvedené stavby. Konkrétně se jedná o řešení dvou komunikačních větví v těsné blízkosti přejezdu P 7780 v km 3,915 na žel. trati Krnov – Jindřichov ve Slezsku. Veřejná účelová komunikace vedoucí přes přejezd byla v rámci investiční stavby Správy železnic „Výstavba PZS přejezdu P7780 v km 3,915 trati Krnov - Jindřichov ve Slezsku“ na konci roku 2022 rekonstruována a rozšířena na š.5,0m (včetně úpravy a rozšíření napojení na silnici I/57). Tato stavba byla provedena jako 1. etapa. Obsahem předmětné dokumentace 2. etapy je rekonstrukce a rozšíření veřejné účelové komunikace v úseku navazujícím na již rekonstruovaný přejezd P7780 v etapě č.1 v navrhovaném rozsahu směrem ke státní hranici (větev A) až po úroveň stávající cyklostezky (včetně). Dále je navrženo odstranění konstrukce stávající cyklostezky a zřízení nové konstrukce účelové komunikace v délce cca 220 m (v trase odstraněné cyklostezky) jako větve B s napojením na stávající účelovou komunikaci v blízkosti ulice K Ostrůvku místní části Krásné Loučky. Stavba se nachází v silničním ochranném pásmu silnice I/57, které dle §30, odst. 2b) „Zákona o pozemních komunikacích“ č. 13/1997 Sb. sahá do vzdálenosti 50m od osy vozovky.

Ředitelství silnic a dálnic ČR, Správa Ostrava, z hlediska výkonu majetkové správy se silnicí I/57 s umístěním předmětné stavby v ochranném pásmu silnice **souhlasí, za předpokladu splnění níže uvedeného:**

- O závazné stanovisko ke stavbě v silničním ochranném pásmu silnice I/57 je rovněž potřeba požádat příslušný silniční správní a speciální stavební úřad, jimž je v tomto případě Krajský úřad Moravskoslezského kraje, odbor dopravy.
- Zhotovitel po ukončení stavebních prací předloží geodetické zaměření stavby, vypracované v souladu s interním předpisem ŘSD ČR B2/C1 (<http://www.rsd.cz/wps/portal/web/technicke-predpisy/datove-predpisy>) minimálně v rozsahu ochranného pásma.
- Stavba a úprava pozemku bude provedena tak, aby její součásti a příslušenství neoslňovaly nebo jinak nerušily silniční provoz, zejména umístěním reklamních zařízení, jiných světelných zdrojů, sváděním vod na silniční pozemky, svévolnými zásahy do silničního tělesa apod.
- Vlastník stavby je povinen zabezpečit její stálou údržbu a její umístění na stanovené místo. V případě změny charakteru předmětné stavby vzhledem k silničnímu provozu či ochraně silnice I/57 požadujeme tyto změny předložit k novému vyjádření.

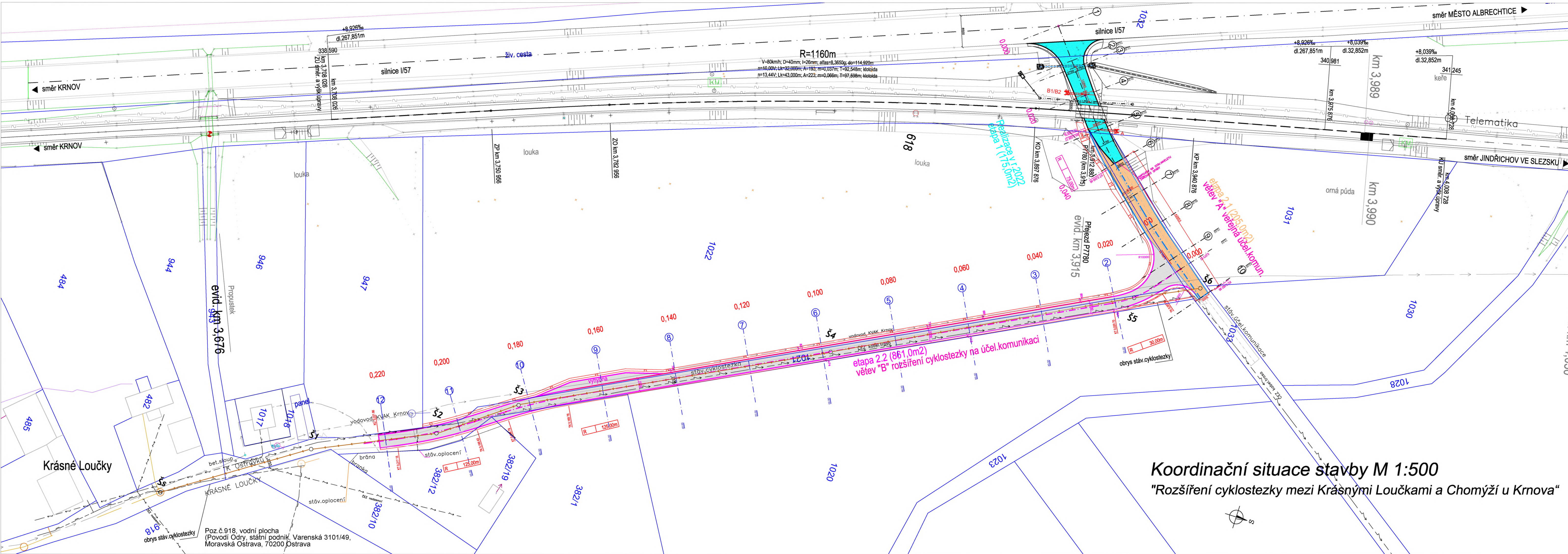
Ředitelství silnic a dálnic ČR, Správa Ostrava jako majetkový správce si vyhrazuje právo kdykoliv doplnit své vyjádření při zjištění rozporů mezi projektovou dokumentací a realizací a pokud si to bude vyžadovat veřejný zájem.

Vyjádření ŘSD ČR platí 2 roky ode dne vydání, pokud v této lhůtě nedošlo ke změně podmínek, za kterých bylo vyjádření vydáno.

elektronicky podepsáno
Mgr. Michaela Slezáková
vedoucí provozního úseku
Správy Ostrava

Příloha: Situační výkres





Koordinační situace stavby M 1:500
"Rozšíření cyklostezky mezi Krásnými Loučkami a Chomýží u Krnova"

Akce : "Rozšíření cyklostezky mezi Krásnými Loučkami a Chomýží u Krnova" (2.etapa)

- NAVRŽENÁ NOVÁ KONSTRUKCE VOZOVKY ÚČELOVÉ KOMUNIKACE S ŽIVIČNÝM POVRCHEM (etapa 2.1, větev "A"), STAVEBNÍK MĚSTO KRNOV
- NAVRŽENÁ NOVÁ KONSTRUKCE VOZOVKY ROZŠÍŘENÍ CYKLOSTEZKY S ŽIVIČNÝM POVRCHEM (etapa 2.2, větev "B"), STAVEBNÍK SPRÁVA ŽELEZNIC, státní organizace

Akce Správy železnic : "Výstavba PZS přejezdu P7780 v km 3,915 trati Krnov – Jindřichov ve Slezsku" bylo realizováno 10/2022 (1.etapa)

SO 01-13-01 Železniční přезд P7780 v km 3,915

- REALIZOVANÁ ROZEBÍRATELNÁ PRYŽOVÁ PŘEJEZDOVÁ KONSTRUKCE NA OCELOVÝCH NOSIČÍCH, SE ŽÁDRNÝM SYSTÉMEM PROTI PUTOVÁNÍ PANELŮ, S VNITŘNÍMI A VNĚJŠÍMI PANELY A ZÁVĚR ŽIDKOU, VČ. NABĚHOVÝCH KLINŮ

část pozemní komunikace

- REALIZOVANÁ KOMPLETNĚ NOVÁ KONSTRUKCE VOZOVKY ÚČELOVÉ KOMUNIKACE S ŽIVIČNÝM POVRCHEM (etapa 1)
- ZATrubNĚNÍ DRÁŽNÍ PŘÍKOPY, POTRUBÍ DN 500 SN16

Akce Město Krnov : „Kanalizace Krásné Loučky – trasa 1“ (bude realizováno před započítáním stavby "rozšíření cyklostezky")

- POTRUBÍ KANALIZACE PLASTOVÉ DN 300 (šachty Šs, Š1-Š6)

LEGENDA STÁVAJÍCÍCH INŽ.SÍTÍ :

- SPRÁVA ŽELEZNIC, SSZT
- SPRÁVA ŽELEZNIC, SEE
- SPRÁVA ŽELEZNIC, SPS
- ČD Telematika
- CETIN - KABELOVÉ TRASY
- ČEZ - NN VEDENÍ ZEMNÍ (NADZEMNÍ, dle poznámky)
- ČEZ - NN VEDENÍ ZEMNÍ
- PRVNÍ TELEFONNÍ
- VODOVOD (KRNOVSKÉ VODOVODY A KANALIZACE)
- STL PLYN (GASNET)

PŘEHLEDNÁ INFORMATIVNÍ SITUACE



Zrušený přезд P7781 km 4,373

Realizováno silnicí a dálnicí CR, Správa Ostrava, souhlasí se stavbou, dle §184a Zákona č. 183/2006 Sb. Ke stavbě bylo vydáno vyjádření č.j. RSD-31729/2023 dne 7.3.2023.

elektronicky podepsáno
Mgr. Michala Slezaková
výkonem pověřená osoba
Správa Ostrava

SO 02-50-01 Pozemní komunikace - etapa 2.1
SO 02-50-01 Pozemní komunikace - etapa 2.2

ODP.PROJEKTANT	VYPRACOVAL	KONTROLOVAL	HIP	 <div>Havlíčkův Brod s.r.o. Právník 941 gta na Havlíčkův Brod</div> <div>PROJEKTOVÁNÍ INŽENÝRSKÝCH STAVB tel./fax: 569 400 513, tel.: 606 624 091 e-mail: blaha@dmccr.cz</div>	
ing.P.BLAHA	ing.P.BLAHA	ing.J.MAREK	ing.J.MAREK		
OBEC : Chomýž, Krásné Loučky		OKRES : Bruntál			
KRAJ : Moravskoslezský kraj					
INVESTOR: Město Krnov / Správa železnic, státní organizace					
<i>Rozšíření cyklostezky mezi Krásnými Loučkami a Chomýží u Krnova</i>					
<i>Koordinační situace stavby M 1:500</i>				DATUM	02/2023
				STUPEŇ PD	DUSP+PDPS
				Č. ZAKÁZKY	21037
				MĚŘÍTKO	1:500
				ČÁST DOKUM.	Č. VÝKRESU
				C	3



Pomáhat a chránit

KRAJSKÉ ŘEDITELSTVÍ POLICIE MORAVSKOSLEZSKÉHO KRAJE

územní odbor Bruntál
dopravní inspektorát Bruntál

Č. j. KRPT-55057-3/ČJ-2023-070106

Bruntál 17. března 2023

Počet stran: 2

DMC Havlíčkův Brod s.r.o.
Průmyslová 941
580 01 Havlíčkův Brod**Stanovisko k dokumentaci stavby pro společné územní a stavební řízení - "Rozšíření
cyklostezky mezi Krásnými Loučkami a Chomýží u Krnova"**

Policie České republiky, Krajské ředitelství policie Moravskoslezského kraje, územní odbor Bruntál, dopravní inspektorát jako dotčený orgán v územním, stavebním řízení a ve společném územním a stavebním řízení příslušný k uplatnění stanoviska k zajištění bezpečnosti a plynulosti provozu na pozemní komunikaci podle § 16 odst. 2 písm. b) zákona č. 13/1997 Sb., o pozemních komunikacích vydává stanoviska pro rozhodnutí a pro jiné úkony speciálního stavebního úřadu k dokumentaci stavby :

"Rozšíření cyklostezky mezi Krásnými Loučkami a Chomýží u Krnova"

Projekt je předložen ve stupni dokumentace pro společné územní a stavební řízení.

Dokumentace je předložena v rozsahu:

- Žádost žadatele - DMC Havlíčkův Brod s.r.o. - (3 x A4)
- Doplněná žádost žadatele - DMC Havlíčkův Brod s.r.o. - (1 x A4) - 16.03.2023
- Průvodní zpráva - (8 x A4)
- Souhrnná technická zpráva - (29 x A4)
- Koordinační situační výkres - výkres č. C.3 (M=1:500)
- Koordinační situační výkres - výkres č. C.4 (M=1:250)
- Situační výkres SDZ a VDZ - výkres č. D.1.1 11 (M=1:250) - původní
- Situační výkres SDZ a VDZ - výkres č. D.1.1 12 (M=1:250) - původní
- Situační výkres SDZ a VDZ - výkres č. D.1.1 11 (M=1:250) - nový 16.03.2023
- Situační výkres SDZ a VDZ - výkres č. D.1.1 12 (M=1:250) - nový 16.03.2023
- Výkres vzorových příčných řezů - větev "A" a "B" - výkres č. D.1.1 6 (M=1:50)
- Výkres příčných řezů - větev "A" - výkres č. D.1.1 7 (M=1:100)
- Výkres příčných řezů - větev "B" - výkres č. D.1.1 8 (M=1:100)
- Technická zpráva - (25 x A4)
- Plná moc MěÚ Krnov - DMC Havlíčkův Brod s.r.o. - (1 x A4)

Partyzánská, č. 7
792 01 Bruntál

Uplatnění stanoviska Policie České republiky :

Dopravní inspektorát Bruntál se seznámil s předloženým projektem, kdy DI Bruntál s navrženým projektem jakožto dotčený orgán příslušný k vyjádření stanoviska k navržené dopravní stavbě bez připomínek :

S O U H L A S Í

Dále **předběžně souhlasíme** s navrženou místní úpravou silničního provozu v rámci navržené dopravní stavby, kdy ovšem upozorňujeme, že ve věci stanovení místní úpravy musí být vedeno silničním správním úřadem řízení ve smyslu ust. § 77 z. č. 361/2000 Sb. o provozu na pozemních komunikacích.

V případě použití přechodného dopravního značení je dále požadováno předložení konkrétního projektu značení rovněž příslušnému silničnímu správnímu úřadu obce s rozšířenou působností ve smyslu ust. § 77 z. č. 361/2000 Sb. o provozu na pozemních komunikacích, k čemuž doporučujeme využití odborné firmy.

Zpracoval:

por. Bc. Jan Menšík
komisař

npor. Bc. Pavel Černý
Vedoucí oddělení



naše značka
5002773772

vyřizuje
Jaroslav Kápička

datum
21.02.2023

DMC Havlíčkův Brod s.r.o.
Průmyslová 941
58001 Havlíčkův Brod

Věc:

Rozšíření cyklostezky mezi Krásnými Loučkami a Chomýzí u Krnova

K.ú. - p.č.: Krásné Loučky

Stavebník: Město Krnov, Hlavní náměstí 96/1, 79401 Krnov

Účel stanoviska: Povolení stavby - stavební režim (ÚR+SP)

GasNet, s.r.o., jako provozovatel distribuční soustavy (PDS) a technické infrastruktury, zastoupený GasNet Služby, s.r.o., vydává toto stanovisko:

V zájmovém území vyznačeném v příloze tohoto stanoviska, nejsou umístěna žádná provozovaná plynárenská zařízení a plynovodní přípojky ve vlastnictví nebo správě GasNet, s.r.o.. Mohou se zde nacházet plynárenská zařízení jiných vlastníků či správců, případně i dlouhodobě nefunkční/neprovozovaná plynárenská zařízení bez dostupných informací o jejich poloze a vlastnictví.

V rozsahu území vyznačeného v příloze souhlasíme s povolením stavby dle zákona 183/2006 Sb. ve znění pozdějších předpisů např. s vydáním územního rozhodnutí, zjednodušeným územním řízením, vydáním územního souhlasu, uzavřením veřejnoprávní smlouvy, ohlášením, stavebním povolením, veřejnoprávní smlouvou o provedení stavby nebo oznámením stavebního záměru s certifikátem autorizovaného inspektora.

V případě uzavření veřejnoprávní smlouvy nebude GasNet, s.r.o. ani GasNet Služby, s.r.o., jako zmocněnec GasNet, s.r.o., účastníkem územního ani stavebního řízení a nebudou uvedeni ve třetích osobách veřejnoprávní smlouvy.

Platí pouze pro území vyznačené v příloze tohoto stanoviska a to 24 měsíců ode dne jeho vydání.

Stanovisko bylo vygenerováno na základě vaší žádosti automaticky.

V případě dotčení pozemku v majetku společnosti GasNet, s.r.o. je třeba dále projednat smluvní vztah k tomuto pozemku. Kontakt na projednání naleznete na adrese www.gasnet.cz/cs/kontaktni-system/, činnost "Smluvní vztahy - pozemky a budovy plynárenských zařízení", případně na Zákaznické lince GasNet 555 90 10 10.

GasNet Služby, s.r.o.

Plynárenská 499/1 · Zábřovice · 602 00 Brno · T 555 90 10 10 · www.gasnet.cz

IČ: 27935311 · DIČ: CZ27935311

Zápis do obchodního rejstříku: Krajský soud v Brně, sp. zn. C 57165, dne 26. 7. 2007

Certificate of incorporation: Regional Court in Brno, ref. number C 57165, on 26th July 2007

Zákaznická linka GasNet 555 90 10 10, info@gasnet.cz, www.gasnet.cz

Za správnost a úplnost dokumentace předložené s žádostí včetně jejího souladu s platnými předpisy plně zodpovídá její zpracovatel. Stanovisko nenahrazuje případná další stanoviska k jiným částem stavby.

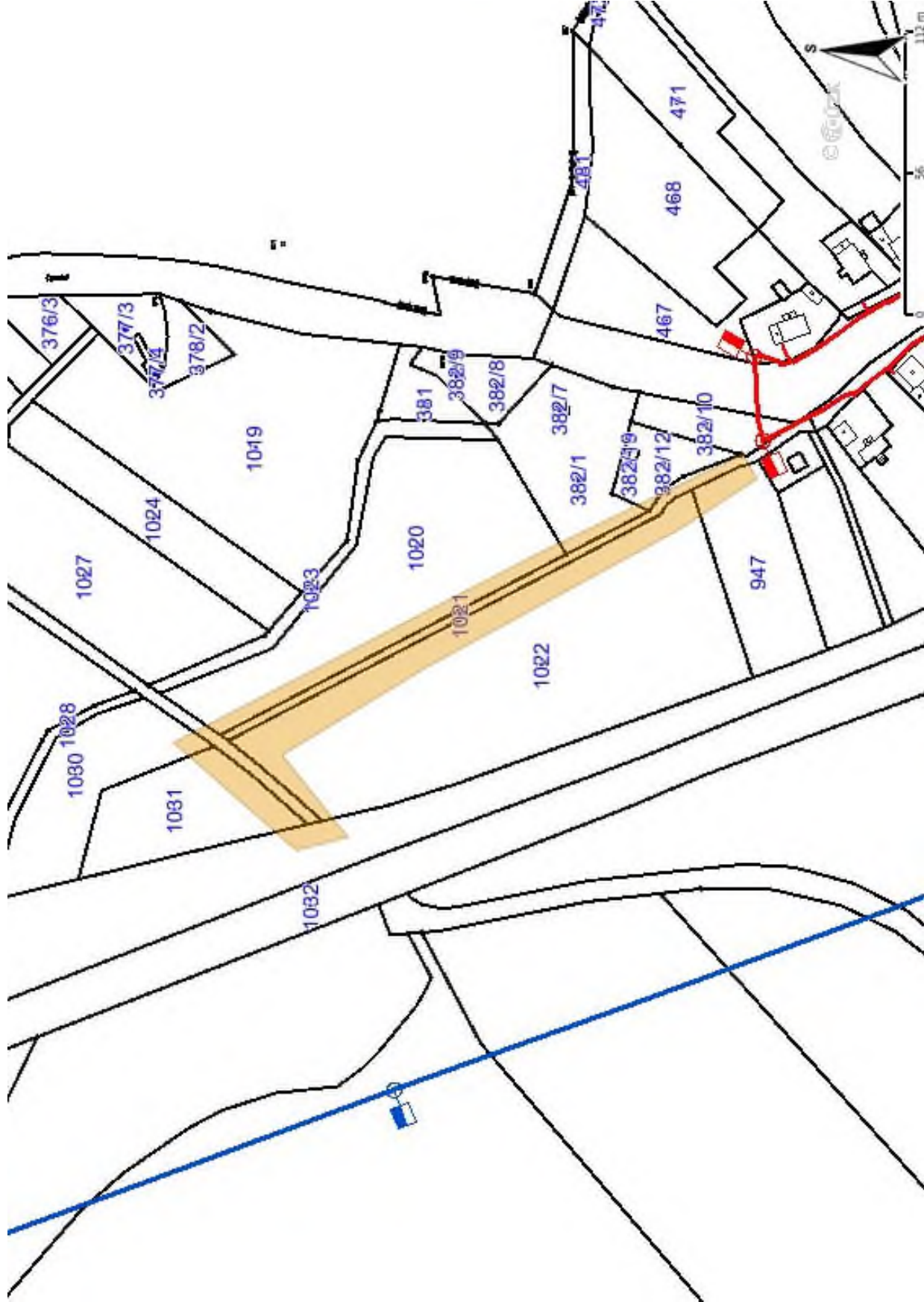
V případě další korespondence nebo jednání (např. změna stavby) uvádějte naši značku - 5002773772 a datum tohoto stanoviska. Kontakty jsou k dispozici na <https://www.gasnet.cz/cs/kontaktni-system/>.

A handwritten signature in purple ink, appearing to read 'Kápička'.


















GasNet, s.r.o.
zastoupená společností GasNet Služby, s.r.o., IČ 27935311
Jaroslav Kápička
Vedoucí zpracování externích požadavků
Odbor zpracování externích požadavků

Přílohy: Orientační zakres plynárenského zařízení

Provozovatel DS: GasNet, s.r.o.; Stavebník: Město Krmov , Hlavní náměstí 96/1 , 79401 Krmov. K.ú.: Krásné Loučky.



Legenda:

 NTL  STL  VTL  VVTL  nefunkční  plánovaná stavba před realizací  ve výstavbě, neuvedeno do provozu	linie plynovodu
	regulační stanice
	ochranné zařízení
	kabel
	elektropřípojka
	kabel protikorozi ochrany
	anodové uzemnění
	stanice katodové ochrany
	pásmo vlivu anodového uzemnění SKAO
 	neplynovodní zařízení/ technologie (linie/ bod/plocha)

Krajská hygienická stanice Moravskoslezského kraje se sídlem v Ostravě

NA BĚLIDLE 7, 702 00 OSTRAVA

VÁŠ DOPIS ZN.:

ZE DNE: 27.3.023

SPIS. ZNAČKA: S-KHSMS 11154/2023/BR/HOK

ČÍSLO JEDNACÍ: KHSMS 11154/2023/BR/HOK

VYŘIZUJE: Pavlína Gai

TEL.: 554 774 140

E-MAIL: pavlina.gai@khsova.cz

DATUM: 6.3.2023

DMC Havlíčkův Brod s.r.o.

Průmyslová 941

580 01 Havlíčkův Brod

Nedotčený správní úřad

Krajská hygienická stanice Moravskoslezského kraje se sídlem v Ostravě jako orgán ochrany veřejného zdraví posoudila žádost investora stavby města Krnov, Hlavní náměstí 1, Krnov, PSČ: 794 01, zastoupeného Ing. Tomášem Hradilem ze dne 27.3.2023, zastoupeného společností DMC Havlíčkův Brod s.r.o., Průmyslová 941, Havlíčkův Brod, PSČ: 580 01 ve věci schválení projektové dokumentace pro společné povolení stavby „Rozšíření cyklostezky mezi Krásnými Loučkami a Chomýží u Krnova“ z hlediska zájmů jím chráněných ve smyslu § 77 zákona č. 258/2000 Sb., o ochraně veřejného zdraví a o změně některých zákonů, ve znění pozdějších předpisů (dále jen „zákon č. 258/2000 Sb.“).

Projektová dokumentace řeší rozšíření stávající cyklostezky mezi Krásnými Loučkami a Chomýží u Krnova, vč. dopravního značení.

Po posouzení z hlediska požadavků ochrany veřejného zdraví dospěl orgán ochrany veřejného zdraví k závěru, že v uvedené věci **nejdou dotčeny zájmy jím chráněné**, a proto neplní úkoly dotčeného orgánu podle § 82 odst. 2 písm. i) zákona č. 258/2000 Sb. a v řízení podle § 149 zákona č. 500/2004 Sb., správní řád, ve znění pozdějších předpisů, **n e v y d á v á** závazné stanovisko.

Ing. Alena Ondrová
vedoucí oddělení hygieny obecné a komunální
Krajské hygienické stanice Moravskoslezského kraje
se sídlem v Ostravě
územní pracoviště Bruntál

Rozdělovník:

1x adresát počet listů 1 DS

IČ: 71009167
ID datové schránky: w8pai4f
web: www.khsova.cz

Úřední hodiny:
pondělí, středa 8:00 – 17:00

Váš dopis zn.

Ze dne

Naše zn. 9680/2023-SŽ-OŘ OVA-OPS

Listů/příloh 2/1

Vyřizuje Ing. Michaela Hanová

Telefon +420 972 766 723

Mobil +420 602 586 915

E-mail HanovaM@spravazeleznic.cz

Datum 6. března 2023

DMC Havlíčkův Brod s.r.o.

Průmyslová 941

580 01 Havlíčkův Brod

blaha@dmchb.cz

Souhrnné stanovisko k projektu stavby DUSP

Na základě předložení výstupu z projektu stavby a Vaší žádosti o vydání připomínek vydává Správa železnic, státní organizace, Oblastní ředitelství Ostrava toto:

s o u h r n n é s t a n o v i s k o s připomínkami k **projektu stavby** pro akci:

Výstavba PZS přejezdu P7780 v km 3,915 trati Krnov – Jindřichov ve Slezsku

SO 02-50-01 Pozemní komunikace

S předloženou dokumentací souhlasíme, za předpokladu splnění následujících podmínek:

1. Nutno respektovat vyjádření Správy železnic, státní organizace, OŘ Ostrava:

- **OPS – Odbor přípravy staveb**
(Ing. M. Hanová; tel.: 972 766 623; e-mail: HanovaM@spravazeleznic.cz)
- Bez připomínek.
- **OPS – Oddělení ochranného pásma dráhy**
(Ing. J. Benková; tel.: 972 766 703; e-mail: BenkovaJ@spravazeleznic.cz)
- Bez připomínek.
- **SEE – Správa elektrotechniky a energetiky**
(p. R. Cibulka; tel.: 972 762 551; e-mail: CibulkaR@spravazeleznic.cz)
- Bez připomínek.
- **SMT – Správa mostů a tunelů**
(Ing. H. Hrubá; tel.: 972 766 603; e-mail: HrubaH@spravazeleznic.cz)
- Bez připomínek.
- **ST – Správa tratí**
(p. P. Horák; tel.: 972 766 322; e-mail: HorakP@spravazeleznic.cz)
- Bez připomínek.
- **SPS – Správa pozemních staveb**
(p. Z. Doubravská; tel.: 972 766 234; e-mail: Doubravska@spravazeleznic.cz)
- Bez připomínek.

- **SSZT – Správa sdělovací a zabezpečovací techniky**
(Bc. D. Wajda; tel.: 972 766 434; e-mail: Wajda@spravazeleznic.cz)
- Bez připomínek.

2. Nutno respektovat další vyjádření:

- **Centrum telematiky a diagnostiky**
(p. J. Sládek, Dipl. technik, tel.: 606 763 551; e-mail: SladekJ@spravazeleznic.cz)
- Při realizaci akce Výstavba PZS přejezdu P7780 v km 3,915 trati Krnov Jindřichov ve Slezsku, dojde ke styku s telekomunikačním vedením (DOK, TK) v majetku Správy železnic, státní organizace, které je chráněno ochranným pásmem dle § 102 zákona č. 127/2005 Sb. o elektronických komunikacích.
- Požadujeme před stavbou objednat u ČD Telematika vytyčení těchto kabelů a v případě, že by stavbou došlo k přiblížení k jejich trasám, je nutné projednat způsob jejich ochrany s majitelem, tj. Správou železnic, Centrem telematiky a diagnostiky dle platných Všeobecných podmínek pro kabely Správy železnic, státní organizace (viz *Příloha 1*).
- **ČD Telematika Ostrava – výstavba**
(Ing. P. Tomis, tel.: 606 763 551; e-mail: Pavel.Tomis@cdt.cz)
- Za předpokladu vytyčení sítí v naší údržbě před zahájením prací a respektování přiložených Všeobecných podmínek (viz *Příloha 1*) nemáme námitek proti předložené projektové dokumentaci a realizaci stavby veřejné účelové komunikace v šířce 5,0 m od přejezdu P7780 až za místo napojení stávající cyklostezky. Jedná se o 2 podzemní kabelové trasy ve správě (majetku) Správy železnic, CTD.

Toto stanovisko Správy železnic, státní organizace, Oblastního ředitelství Ostrava se týká předmětné stavby pouze v rozsahu předložené dokumentace. Pokud dojde k jakémukoli změně, musí být projektová dokumentace znovu předložena ke schválení.

Ing. Jiří MACHO

ředitel Oblastního ředitelství Ostrava

Přílohy

Příloha 1 – Všeobecné podmínky SŽ CTD

Ověřovací doložka změny datového formátu dokumentu podle § 69a zákona č. 499/2004 Sb.

Doložka číslo: 3455935

Původní datový formát: application/pdf

UUID původní komponenty: d90d9625-cfe5-4fc3-9661-fa0b85005c14

Jméno a příjmení osoby, která změnu formátu dokumentu provedla:

System ERMS (zpracovatel dokumentu Michaela HANOVÁ)

Subjekt, který změnu formátu provedl: Správa železnic, státní organizace

Datum vyhotovení ověřovací doložky: 06.03.2023 10:49:04



42195473-3dd4-41b7-a8e6-0f3d98262e20

Všeobecné podmínky pro činnosti na kabelech (a v jejich blízkosti) v majetku Správy železnic, státní organizace (ve správě Centra telematiky a diagnostiky)

Schváleno CTD č.j.: 1545/2022-SŽ-CTD-ÚŽT ze dne: 14.01.2022

ČD - Telematika a.s. jako organizace udržující je na základě smluvního vztahu odpovědná za zajištění provozu, dohledu, servisu a údržby na zařízení telekomunikační infrastruktury Správy železnic, státní organizace ve správě Centra telematiky a diagnostiky (dále jen CTD).

Stavebník pracující v blízkosti kabelového vedení, nebo manipulující s kabelovým vedením ve správě CTD, je povinen učinit veškerá potřebná opatření tak, aby nedošlo k poškození nebo zhoršení kvality sítě elektronických komunikací a zařízení stavebními pracemi, zejména tím, že zajistí:

- aby projektová dokumentace byla zpracovaná dle platné legislativy. V polohopisných výkresech dokumentace je nutno uvádět železniční kilometry (jestliže se jedná o ochranné pásmo dráhy),
- aby činnosti na majetku ve správě CTD uvedené již ve stupni dokumentace pro územní řízení byly v souladu s technickými kvalitativními podmínkami staveb státních drah, (do projektové dokumentace pro územní řízení je nutno zakreslit síť elektronických komunikací ve správě CTD),
- pisemné vyrozumění organizaci udržující o zahájení prací, a to nejméně 15 dnů předem,
- aby před zahájením zemních prací bylo pracovníky ČD – Telematika a.s. (*kontakty naleznete na [www.cdt.cz_sekce O nás – Informace pro stavebníky - Vytýčení trasy telekomunikačního vedení](http://www.cdt.cz_sekce_O_nas_-_Informace_pro_stavebniky_-_Vytyceni_trasy_telekomunikačního_vedení)*) provedeno vytýčení polohy podzemní sítě elektronických komunikací a zařízení přímo ve staveništi (trase),
- prokazatelné seznámení pracovníků, kteří budou provádět práce, s polohou vedení (zařízení),
- opozornění organizace provádějící zemní práce na možnou odchylku uloženého vedení (zařízení) od polohy vyznačené ve výkresové dokumentaci,
- upozornění pracovníků, aby dbali při pracích v těchto místech největší opatrnosti a nepoužívali zde nevhodné nářadí, a také ve vzdálenosti nejméně 1,5m po každé straně vyznačené trasy vedení (zařízení) používali pouze ruční kopání,
- řádné zabezpečení odkryté podzemní sítě elektronických komunikací (zařízení) proti poškození, zcizení a řádné zajištění výkopů případně včetně osvětlení,
- odpovídající ochranu kabelů a ochranu kabelové trasy dle platných norem, pokud bude trasa kabelů pojižděna vozidly nebo stavební mechanizací,
- ochranu kabelů v místech, kde kabel vystupuje ze země (vstupy do budov, rozvaděčů, na sloupy, trasy kabelu na mostech a propustcích, apod.) a také kabelových vedení a závěrů v objektech,
- odpovídající ochranu příslušenství kabelových tras (ochranné a označující prvky, tzn. žlaby, chráničky, HDPE trubky, kabelové označovníky, markery, ...),
- aby organizace provádějící zemní práce zhutnila zeminu pod kabelem před jeho zakrytím po vrstvách (záhozem) a vyzvala ČD - Telematiku a.s. (*kontakty naleznete na [www.cdt.cz_sekce O nás – Informace pro stavebníky - Vytýčení trasy telekomunikačního vedení](http://www.cdt.cz_sekce_O_nas_-_Informace_pro_stavebniky_-_Vytyceni_trasy_telekomunikačního_vedení)*) k provedení kontroly před zakrytím kabelu, zda není vedení (zařízení) viditelně poškozeno a zda byly dodrženy příslušné normy a stanovené podmínky,
- aby nad kabelovou trasou a v jejím ochranném pásmu byl dodržován zákaz skládek, deponií materiálu, vysazování trvalých porostů a budování zařízení, která by znemožnila přístup ke kabelům. Bez souhlasu správce nesnižovat, ani nezvyšovat vrstvu zeminy nad kabelovou trasou,
- aby při křížení, příp. souběžích podzemní sítě elektronických komunikací byla dodržena ČSN 73 6005 „Prostorové uspořádání sítí technického vybavení“,
- aby při provádění zemních prací byla dodržena ČSN 33 2160 „Předpisy pro ochranu sdělovacích vedení a zařízení před nebezpečnými vlivy trojfázových vedení VN,VVN a ZVV a ČSN 33 2000-5-54-ed.3 „Uzemnění a ochranné vodiče“,
- neprodlené ohlášení každého poškození podzemní sítě elektronických komunikací a zařízení organizaci ČD - Telematika a.s. (telefonicky HELP DESK: +420 972 110 000),
- ohlášení ukončení stavby organizaci udržující, včetně správce a jeho pozvání ke kolaudačnímu řízení,
- aby při provádění prací byly respektovány podmínky vyplývající ze zákona o elektronických komunikacích č.127/2005 Sb., zákona o drahách č.266/1994 Sb. a stavebního zákona č.183/2006 Sb., včetně platných prováděcích vyhlášek.,
- provedení prací (včetně projektování) na síti elektronických komunikací (zařízení) organizací, jejíž pracovníci provádějící práce mají platné příslušné odborné oprávnění k práci na železničním telekomunikačním zařízení, dle zákona o drahách č.266/1994Sb., „Podmínky odborné způsobilosti“ výše uvedeného zákona a vyhl.č.101/1995 Sb., a příslušných výnosů Správy železnic, státní organizace (zejména Předpisem Zam 1). Toto (časově omezené) oprávnění lze získat složením příslušné odborné zkoušky u ředitelství Správy železnic, státní organizace,
- uzavření „Smlouvy o vynucené překládce podzemního komunikačního vedení“ se správcem kabelu (Správa železnic, státní organizace, Centrum telematiky a diagnostiky, Malletova 10/2363, 190 00 Praha 9 – Libeň) v případě, kdy je telekomunikační vedení (zařízení) položeno nebo jeho poloha změněna mimo pozemky Správy železnic, státní organizace,
- ověření výškového umístění vedení (zařízení) ručně kopanými sondami vzhledem k tomu, že správce neodpovídá za změny provedené bez jeho vědomí nad trasou vedení (zařízení).

Nedodržení těchto podmínek je hrubým porušením právní povinnosti podle zákona 127/2005 Sb., O elektronických komunikacích, zákona 266/1994 Sb., Zákon o drahách.

Případné rozpory nebo výjimky z jednotlivých ustanovení řeší správce, kterým je: Správa železnic, státní organizace, Centrum telematiky a diagnostiky se sídlem Praha 9 - Libeň, Malletova 10/2363.

Ověřovací doložka změny datového formátu dokumentu podle § 69a zákona č. 499/2004 Sb.

Doložka číslo: 3455934

Původní datový formát: application/pdf

UUID původní komponenty: 5b5fb39e-b47a-4dcf-b21f-f45b63f50927

Jméno a příjmení osoby, která změnu formátu dokumentu provedla:

System ERMS (zpracovatel dokumentu Michaela HANOVÁ)

Subjekt, který změnu formátu provedl: Správa železnic, státní organizace

Datum vyhotovení ověřovací doložky: 06.03.2023 10:49:03



2a2cf1ec-e6cd-4f2f-9e6e-0b16f19ff967

Sekce majetková Ministerstva obrany
odbor ochrany územních zájmů a státního odborného dozoru
Tychonova 1, Praha 6, PSČ 160 01, datová schránka hjyaavk

Čj. MO 236159/2023-1322
Sp.zn. 149338/2023-1322-OÚZ-BR

Brno 8. března 2023

DMC Havlíčkův Brod
Průmyslová 941
580 01 Havlíčkův Brod

Závazné stanovisko pro společné územní a stavební řízení
Rozšíření cyklostezky mezi Krásnými Loučkami a Chomýži u Krnova, k.ú. Krásné Loučky

Odbor ochrany územních zájmů a státního odborného dozoru, Sekce majetková, **Ministerstvo obrany**, v souladu se zmocněním v § 175 odst. 1 zákona č. 183/2006 Sb., o územním plánování a stavebním řádu (stavební zákon), ve znění pozdějších předpisů (dále jen „stavební zákon“), ve smyslu zákona č. 222/1999 Sb., o zajišťování obrany České republiky, ve znění pozdějších předpisů (dále jen „zákon o zajišťování obrany ČR“), a v souladu s Rozkazem ministra obrany č. 39/2011 - Zabezpečení výkonu působnosti MO ve věcech územního plánování a stavebního řádu, v platném znění, **vydává** ve smyslu § 4 odst. 2 písm. a) stavebního zákona pro potřeby vedeného řízení

souhlasné závazné stanovisko

k záměru rekonstrukce a rozšíření veřejné účelové komunikace v k.ú. Krásné Loučky tak, jak byl doložen v písemné a grafické dokumentaci.

Odůvodnění:

Ministerstvo obrany v souladu se zmocněním v § 175 odst. 1 stavebního zákona, dle § 161 téhož zákona a zákona o zajišťování obrany ČR provedlo po obdržení vaší žádosti o vydání závazného stanoviska dotčeného orgánu vyhodnocení předloženého záměru, prověřilo evidenci technické infrastruktury v jeho vlastnictví. Odbor ochrany územních zájmů a státního odborného dozoru SM MO neeviduje inženýrské sítě a podzemní telekomunikační vedení, které by byly s daným stavebním záměrem v kolizi.

Daný stavební záměr je lokalizován v územích vymezených Ministerstvem obrany v souladu s § 175 stavebního zákona u stavebních úřadů. Tato vymezená území Ministerstva obrany jsou shodná s údaji o území poskytovanými Ministerstvem obrany pro ÚAP a jejich součástí jsou podrobné specifikace podmínek ve vymezeném území Ministerstva obrany a zákonná určení. Po posouzení stavebního záměru odbornými složkami Ministerstvo obrany konstatuje, že předložený stavební záměr není v rozporu se zájmy Ministerstva obrany a nekoliduje s ochranou zájmů Ministerstva obrany (viz ÚAP - jev 82a, 119).

Realizace stavebního záměru provedená v souladu s předloženou projektovou dokumentací neohrozí naplnění veřejného zájmu na zajištění obrany a bezpečnosti státu.

Toto závazné stanovisko Ministerstva obrany je platné 2 roky a musí být vyžádáno znovu, nebude-li během této doby stavba zahájena nebo dojde-li ke změnám v umístění, výšce nebo rozsahu stavby.

Kontaktní osoba: Mgr. Jitka Micháliková, Ph.D., tel. 973 445 844

Mgr. Jitka Micháliková, Ph.D.
ministerský rada
oddělení ochrany územních zájmů
podepsáno elektronicky

V další korespondenci, týkající se výše uvedené věci, uvádějte odkaz na sp. zn.: 149338/2023-1322-OÚZ-BR tohoto závazného stanoviska Ministerstva obrany.

Adresa pro doručování:

Ministerstvo obrany,
Sekce majetková,
odbor ochrany územních zájmů a státního odborného dozoru,
oddělení ochrany územních zájmů
pracoviště OÚZ Brno
Svatoplukova 2687/84, 662 10 Brno
IČO: 60162694



Investor:

Město Krnov

Hlavní náměstí 96/1

79401 Krnov

Vaše značka:

Číslo jednací: **KVAK/JH/2023/0089**Vyřizuje: **Ing. Jana Hlaváčková**Telefon: **+420 554 620 475**E-mail: **hlavackova@kvak.cz**

Žadatel:

DMC Havlíčkův Brod s.r.o.

Ing. Pavel Bláha

Průmyslová 941

58001 Havlíčkův Brod

Název akce:

Rozšíření cyklostezky mezi Krásnými Loučkami a Chomýží u Krnova

Důvod akce / žádosti:

Spojené územní a stavební řízení*Zájmové území*

Obec:

Krnov

Katastr:

Krásné Loučky

Vlastní popis:

Chomýž - Krásné Loučky

Datum vydání vyjádření:

31.03.2023

Platnost tohoto vyjádření:

31.03.2024 (12 měsíců)

Stavba řeší rekonstrukci veřejné účelové komunikace v navazujícím prostoru k železničnímu přejezdu a trase současné cyklostezky;

etapa 2.1, větev A: jedná se o rekonstrukci a rozšíření konstrukce komunikace v délce 43 m,

etapa 2.2, větev B: jedná se o odstranění části cyklostezky a zřízení nové konstrukce komunikace rozšířené na š. 3,5m délky 221,0 m včetně výhybny.

Stavbou dojde k dotčení vodovodního potrubí DN 80 a splaškové kanalizace DN 300 ve správě naší organizace.

Souhlasíme se stavbou rozšíření cyklostezky mezi Chomýží a Krásnými Loučkami podle předložené PD, na ppč. 382/1, 382/12, 942, 1021, 1022, 1033 k.ú.Krásné Loučky, za podmínek:

-vnější znaky podzemního vedení (šachty) v upravovaných plochách musí být výškově přizpůsobeny do úrovně nového povrchu,

- termín zahájení stavby nám stavebník oznámí min. 5 pracovních dnů před zahájením stavby,

- před zahájením stavby stavebník požádá o vytyčení sítí na místě samém (tel. 602 786 538), o čemž bude sepsán vytyčovací protokol, a o předání vnějších znaků kanalizace, které nám budou po ukončení prací předány zpět v nepoškozeném stavu,

- dojde-li k poškození našeho zařízení, stavebník okamžitě tuto skutečnost ohlásí naší organizaci, vzniklé škody hradí investor (stavebník) na vlastní náklady.

Vyjádření je platné pouze pro zájmové území určené a vyznačené žadatelem a taktéž pro stanovený účel. V případě, že budou práce zahájeny po uplynutí doby platnosti tohoto vyjádření, nelze toto vyjádření použít jako podklad pro zahájení prací a je třeba požádat o vydání nového nebo prodloužení stávajícího vyjádření.

Toto vyjádření pozbývá platnosti:

- uplynutím doby platnosti vyjádření

- změnou rozsahu vyznačeného území

- změnou účelu vyjádření uvedeného v žádosti



Krnovské vodovody a kanalizace, s. r. o.

Maxima Gorkého 816/11, 794 01 Krnov

Tel.: +420 554 620 475, E-mail: hlavackova@kvak.cz, www.kvak.cz

IČO: 47674148, DIČ: CZ47674148

krnovské vodovody a kanalizace



Přílohy:

počet příloh: 1

souborové přílohy:

- situace stavby.pdf (příloha vyjádření)

Krnovské vodovody a kanalizace s.r.o.

M.Gorkého 816/11 -2-

794 01 Krnov, Pod Bezručovým vrchem

IČO: 476 74 148, DIČ: CZ47674148

Ing. Ivan Křištofík

vedoucí provozního útvaru

Krnovské vodovody a kanalizace, s.r.o.

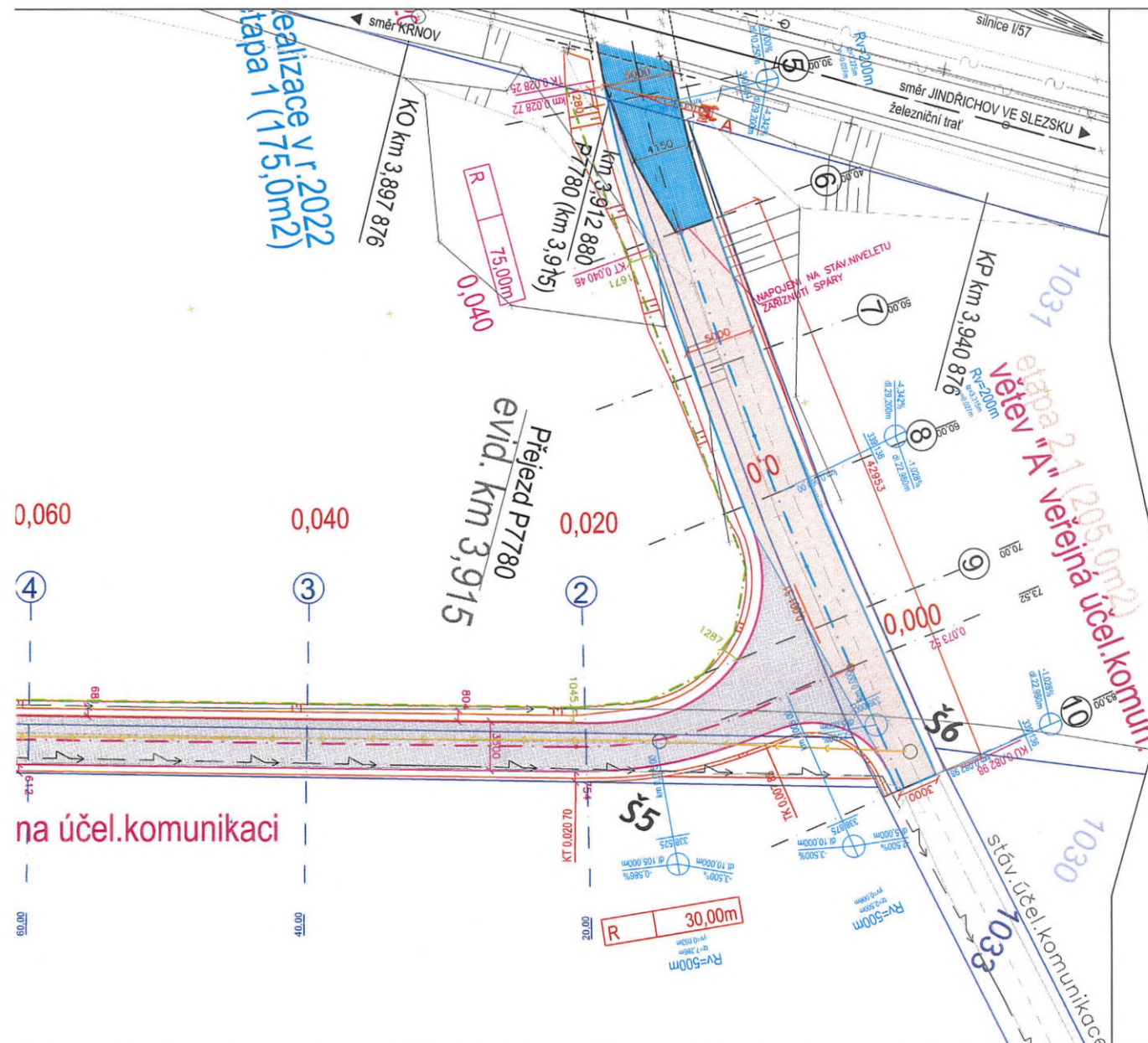


Krnovské vodovody a kanalizace, s. r. o.

Maxima Gorkého 816/11, 794 01 Krnov

Tel.: +420 554 620 475, E-mail: hlavackova@kvak.cz, www.kvak.cz

IČO: 47674148, DIČ: CZ47674148



Akce : "Rozšíření cyklostezky mezi Krásnými Loučkami a Chomýží u Krnova" (2.etapa)

- NAVRŽENÁ NOVÁ KONSTRUKCE VOZOVKY ÚČELOVÉ KOMUNIKACE S ŽIVIČNÝM POVRCHEM (etapa 2.1, větev "A"), STAVEBNÍK MĚSTO KRNOV
- NAVRŽENÁ NOVÁ KONSTRUKCE VOZOVKY ROZŠÍŘENÍ CYKLOSTEZKY S ŽIVIČNÝM POVRCHEM (etapa 2.2, větev "B"), STAVEBNÍK SPRÁVA ŽELEZNIC, státní organizace
- PŘEDPOKLÁDANÝ ROZSAH TRVALÉHO ZÁBORU POZEMKU č.1022 (STÁTNÍ POZEMK.ÚŘAD) PŘEDMĚTNOU STAVBOU A POZEMKU č.382/1 a 382/12.

Akce Správy železnic: "Výstavba PZS přejezdu P7780 v km 3,915 trati Krnov – Jindřichov ve Slezsku" bylo realizováno 10/2022 (1.etapa)

SO 01-13-01 Železniční přezd P7780 v km 3,915

- REALIZOVANÁ ROZEBÍRATELNÁ PRYŽOVÁ PŘEJEZDOVÁ KONSTRUKCE NA OCELOVÝCH NOSIČÍCH, SE ZÁDRŽNÝM SYSTÉMEM PROTI PUTOVÁNÍ PANELU, S VNITŘNÍMI A VNĚJŠÍMI PANELY A ZÁVĚR. ZÍDKOU, VČ. NÁBĚHOVÝCH KLINŮ

část pozemní komunikace

- REALIZOVANÁ KOMPLETNĚ NOVÁ KONSTRUKCE VOZOVKY ÚČELOVÉ KOMUNIKACE S ŽIVIČNÝM POVRCHEM (etapa 1)
- ZATRUBNĚNÍ DRAŽNÍ PŘÍKOPY, POTRUBÍ DN 500 SN16

Akce Město Krnov : „Kanalizace Krásné Loučky – trasa 1“ (bude realizováno před započítáním stavby "rozšíření cyklostezky")

POTRUBÍ KANALIZACE PLASTOVÉ DN 300 (šachty Šs, Š1-Š6)

Krnovské vodovody a kanalizace s.r.o.

M.Gorkého 816/11

794 01 Krnov, Pod Bezručovým vrchem

IČO: 476 74 148, DIČ: CZ47674148


SOUHLAS SE STAVBOU, PŘÍLOHA K VÝJ.

KV+K/JH/2023/0089

SO 02-50-01 Pozemní komunikace - etapa 2.1

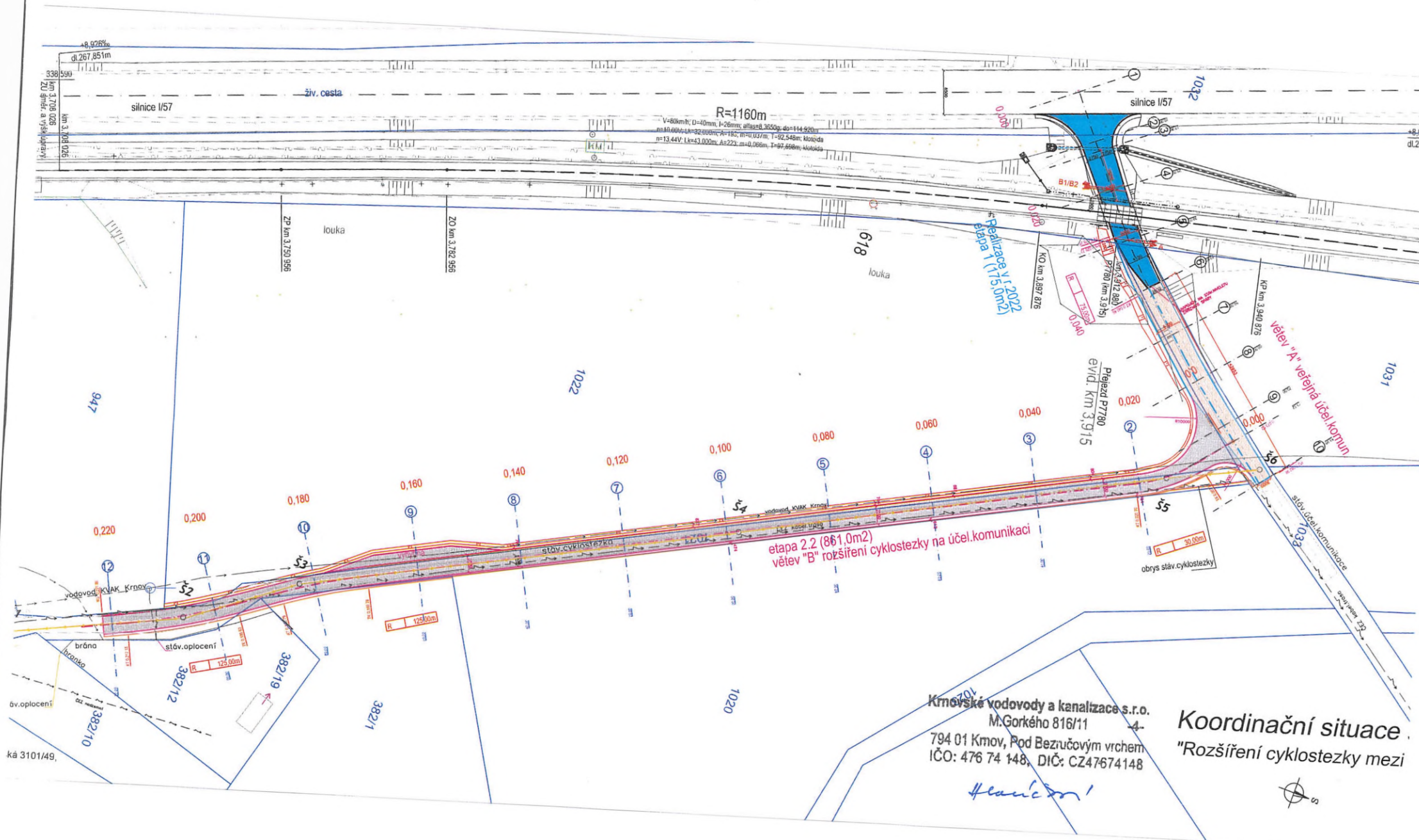
SO 02-50-01 Pozemní komunikace - etapa 2.2

ODP.PROJEKTANT	VYPRACOVAL	KONTROLOVAL	HIP
ing.P.BLAHA	ing.P.BLAHA	ing.J.MAREK	ing.J.MAREK
OBEC : Chomýž, Krásné Loučky		OKRES : Bruntál	
KRAJ : Moravskoslezský kraj			
INVESTOR: Město Krnov / Správa železnic, státní organizace			
Rozšíření cyklostezky mezi Krásnými Loučkami a Chomýží u Krnova			
Koordinační situace stavby M 1:250			

 Havlíčkův Brod s.r.o. Průmyslová 54/1 280 01 Havlíčkův Brod
PROJEKTOVNÍ ZEDNICKÝ STAVBY tel./fax 565 430 513, tel./fax 800 624 081 e-mail: blaha@dmco.cz

DATUM	02/2023
STUPEŇ PD	DUSP+PDPS
Č. ZAKÁZKY	21037
MĚŘÍTKO	1:250
ČÁST DOKUM.	Č. VÝKRESU
C	4





DMC Havlíčkův Brod s.r.o.
Průmyslová 941
580 01 HAVLÍČKŮV BROD



D0000000101866823101

NAŠE ZNAČKA
001132023170

VYŘIZUJE / LINKA
Vladimír Kunčar / 800 850 860

MÍSTO ODESLÁNÍ / DNE
Plzeň 1. 3. 2023

Vyjádření k projektové dokumentaci ke stavbě ve smyslu energetického zákona a příslušných technických norem

Vážená paní, vážený pane,

dovolte nám, abychom reagovali na Vaši žádost ze dne 22. 2. 2023, ve které nás žádáte o vydání vyjádření k projektové dokumentaci pro účely územního a stavebního řízení.

V zájmovém území k zamýšlené stavbě a/nebo s ní související činnosti na pozemku parcelní číslo dle předložené PD v katastrálním území Krásné Loučky vedené pod názvem „Rozšíření cyklostezky mezi Krásnými Loičkami a Chomýží u Krnova“ se nachází zařízení **zemního kabelového vedení NN**, v majetku provozovatele distribuční soustavy společnosti ČEZ Distribuce, a. s.

Sdělujeme Vám, že společnost ČEZ Distribuce, a. s., souhlasí s předloženou projektovou dokumentací.

Platnost tohoto souhlasu je vázána na dodržení následujících podmínek:

1. V ochranném pásmu zemního kabelového vedení NN budou zemní práce prováděny ručně. Stavbou nebude znesnadněn přístup k stávajícímu kabelovému vedení. Souběhy a křížení s podzemním vedením musí být provedeny v souladu s platnými normami a předpisy, zejména dle ČSN 73 6005. Upozorňuje se na dodržení nejmenšího dovoleného krytí (hloubku uložení) stávajících podzemních sítí, dle ČSN 73 6005. V případě nutnosti úpravy stávajícího kabelového vedení bude toto provedeno na náklady žadatele formou přeložky dle zákona 458/2000Sb v platném znění.
V místech odkrytí stávajícího kabelového vedení (včetně uzemnění) bude před záhozem provedena kontrola pracovníkem ČEZ Distribuce, a.s.
2. Podmínkou pro zahájení činnosti v blízkosti zařízení distribuční soustavy, resp. v ochranném pásmu je platné sdělení o existenci zařízení v majetku společnosti ČEZ Distribuce, a. s., pro výše uvedené zájmové území, které získáte prostřednictvím Geoportálu (geoportal.cezdistribuce.cz), při dodržení podmínek uvedených ve sdělení a v tomto vyjádření.
3. V dostatečném časovém předstihu před zahájením prací je nutné podat žádost o udělení souhlasu s činností a umístěním stavby v blízkosti zařízení distribuční soustavy, resp. v ochranném pásmu. Postup a formulář je k dispozici na www.cezdistribuce.cz. Při realizaci stavby je nutné se řídit podmínkami, které budou stanoveny v případě kladného posouzení podané žádosti.
4. Místa křížení a souběhy ostatních zařízení a staveb se zařízeními energetickými, komunikačními sítěmi pro elektronickou komunikaci nebo zařízeními technické infrastruktury musí být vyprojektovány a provedeny

ČEZ Distribuce, a. s.

Děčín - Děčín IV-Podmokly, Teplická 874/8, PSČ 405 02 | IČO: 24729035, DIČ: CZ24729035 |
zapsaná v obchodním rejstříku vedeném Krajským soudem v Ústí nad Labem, sp. zn. B 2145 |
bezplatná linka: 800 850 860, e-mail: info@cezdistribuce.cz, www.cezdistribuce.cz |
zasílací adresa: ČEZ Distribuce, a. s., Plzeň, Guldenerova 2577/19, PSČ 326 00

Otočte prosím


v souladu s platnými normami a předpisy, zejména s ČSN 33 2000-5-52, ČSN EN 50110-1, ČSN EN 50341-1, ČSN 73 6005 a PNE 33 0000-6, PNE 33 3301, PNE 34 1050.

5. V případě nadzemního vedení nn budou pro stavby a konstrukce dodrženy odstupové vzdálenosti uvedené v PNE 33 3302 a hranu výkopu doporučujeme při realizaci stavby umístit min. 1 m od základové části podpěrného bodu.
6. Při realizaci stavby a/nebo provádění související činnosti nesmí dojít v žádném případě k nebezpečnému přiblížení osob, věcí, zařízení nebo mechanismů a strojů k živým částem pod napětím, tj. musí být dodržena minimální vzdálenost 1 m od živých částí zařízení nn, 2 m od vedení vn a 3 m od vedení vvn, dle PNE 33 0000-6 s vazbou na ČSN EN 50110-1, pokud není větší vzdálenost stanovena v jiném předpisu (např. ČSN ISO 12480-1). V případě, že nebude možné tuto vzdálenost dodržet, je žadatel povinen požádat o vypnutí předmětného elektrického zařízení, případně o dočasné zaizolování vodičů nn.
7. Pracovníci provádějící práce budou prokazatelně poučeni o nebezpečí, které hrozí při nedodržení bezpečnostních předpisů. S ohledem na provádění prací v blízkosti zařízení distribuční soustavy, resp. v ochranném pásmu upozorňujeme na možnost nebezpečných vlivů od elektrického zařízení. Opatření proti těmto vlivům je na straně žadatele, dodavatele prací nebo jimi pověřených osobách. ČEZ Distribuce, a. s., nepřevzme žádnou zodpovědnost za případné škody, které vzniknou následkem poruchy nebo havárie elektrického zařízení za nepředvídaných okolností nebo nedodržením výše uvedených podmínek.
8. Stavbou nebude narušeno stávající uzemnění nadzemního vedení ani statika podpěrných bodů. Nebude-li možné toto dodržet je nutné situaci řešit formou přeložky zařízení distribuční soustavy ve smyslu § 47 zákona č. 458/2000 Sb., v platném znění.
9. V případě činnosti a/nebo stavby v blízkosti elektrického vedení, resp. v ochranném pásmu bude dotčený prostor ze všech stran možného přístupu/vjezdu po celou dobu realizace viditelně označen výstražnou cedulí.
10. Umístěním stavby nesmí dojít ke ztížení přístupu našich pracovníků a pracovníků námi pověřených firem k zařízení v majetku společnosti ČEZ Distribuce, a. s. Při případné úpravě povrchu nesmí dojít ke změně výškové nivelity země oproti současnému stavu.
11. Musí být dodrženy Podmínky pro práce v ochranných pásmech zařízení, které jsou v platném znění k dispozici na www.cezdistribuce.cz, popř. jsou součástí vydaného sdělení o existenci zařízení v majetku společnosti ČEZ Distribuce, a. s.
12. Dojde-li k obnažení podzemního vedení nebo k poškození energetického zařízení, sítě pro elektronickou komunikaci nebo zařízení se sítí pro elektronickou komunikaci související nebo zařízení technické infrastruktury ve vlastnictví ČEZ Distribuce, a. s., nahláste nám prosím tuto skutečnost bezodkladně jako poruchu na bezplatnou linku 800 850 860. Poškození nebo mimořádné události způsobené na zařízení žadatelem, dodavatelem prací nebo jimi pověřenými osobami budou opraveny na náklady viníka. Zahrnutí obnažených, případně poškozených částí podzemního vedení může být provedeno pouze po souhlasu vydaném společností ČEZ Distribuce, a. s.
13. Toto vyjádření se nevztahuje na zařízení v majetku společností ČEZ ICT Services, a. s., a Telco Pro Services, a. s.
14. Toto vyjádření nenahrazuje souhlas k zajištění příkonu elektrické energie.

Platnost tohoto vyjádření je 1 rok od data vydání.

Zjistí-li provozovatel distribuční soustavy, že nejsou dodrženy stanovené podmínky, vyhrazuje si právo kdykoli odvolat své souhlasné vyjádření.

S pozdravem



Ing. Roman Válek

Vedoucí odboru Specializovaná obsluha
ČEZ Distribuce, a. s.



DMC Havlíčkův Brod s.r.o.
Průmyslová 941
580 01 HAVLÍČKŮV BROD



D0000000101877493705

NAŠE ZNAČKA
001133008824

VYŘIZUJE / LINKA
Vladimír Kunčar / 800 850 860

MÍSTO ODESLÁNÍ / DNE
Plzeň 3. 4. 2023

Vyjádření k žádosti o souhlas s činností a/nebo s umístěním stavby v ochranném pásmu zařízení distribuční soustavy

Vážená paní, vážený pane,

dovolte nám, abychom reagovali na Vaši žádost ze dne 30. 3. 2023, ve které nás žádáte o souhlas s činností a/nebo umístěním stavby v blízkosti zařízení distribuční soustavy, resp. v ochranném pásmu zařízení distribuční soustavy (dále jen „zařízení“) v majetku společnosti ČEZ Distribuce, a. s.

Stavba a/nebo s ní související činnost na pozemku parcelní číslo dle předložené PD v katastrálním území Krásné Loučky vedená pod názvem „Rozšíření cyklostezky mezi Krásnými Loučkami a Chomýží u Krnova“ se nachází v blízkosti zařízení distribuční soustavy, resp. zasahuje do ochranného pásma zařízení **zemního kabelového vedení NN**, v majetku provozovatele distribuční soustavy společnosti ČEZ Distribuce, a. s.

Jménem společnosti ČEZ Distribuce, a. s., Vám sdělujeme, že udělujeme souhlas s činností a/nebo umístěním stavby v blízkosti zařízení distribuční soustavy, resp. v ochranném pásmu předmětného zařízení.

Toto vyjádření pozbývá platnosti, nebude-li činnost a/nebo stavba zahájena do 1 roku od udělení souhlasu.

Platnost tohoto souhlasu je vázána na dodržení následujících podmínek:

1. V ochranném pásmu zemního kabelového vedení NN budou zemní práce prováděny ručně. Stavbou nebude znesnadněn přístup ke stávajícímu kabelovému vedení. Souběhy a křížení s podzemním vedením musí být provedeny v souladu s platnými normami a předpisy, zejména dle ČSN 73 6005. Upozorňuje se na dodržení nejmenšího dovoleného krytí (hloubku uložení) stávajících podzemních sítí, dle ČSN 73 6005. V případě nutnosti úpravy stávajícího kabelového vedení bude toto provedeno na náklady žadatele formou přeložky dle zákona 458/2000Sb v platném znění. V místech odkrytí stávajícího kabelového vedení (včetně uzemnění) bude před záhozem provedena kontrola pracovníkem ČEZ Distribuce, a.s.
2. Podmínkou pro zahájení činnosti v blízkosti zařízení distribuční soustavy, resp. v ochranném pásmu je platné sdělení o existenci zařízení v majetku společnosti ČEZ Distribuce, a. s., pro výše uvedené zájmové území, které získáte prostřednictvím Geoportálu (geoportal.cezdistribuce.cz), při dodržení podmínek uvedených ve sdělení a v tomto vyjádření.
3. Místa křížení a souběhy ostatních zařízení a staveb se zařízeními energetickými, komunikačními sítěmi pro elektronickou komunikaci nebo zařízeními technické infrastruktury musí být vyprojektovány a provedeny v souladu s platnými normami a předpisy, zejména s ČSN 33 2000-5-52, ČSN EN 50110-1, ČSN EN 50341-1, ČSN 73 6005 a PNE 33 0000-6, PNE 33 3301, PNE 34 1050.

ČEZ Distribuce, a. s.

Děčín - Děčín IV-Podmokly, Teplická 874/8, PSČ 405 02 | IČO: 24729035, DIČ: CZ24729035 |
zapsaná v obchodním rejstříku vedeném Krajským soudem v Ústí nad Labem, sp. zn. B 2145 |
bezplatná linka: 800 850 860, e-mail: info@cezdistribuce.cz, www.cezdistribuce.cz |
zasílací adresa: ČEZ Distribuce, a. s., Plzeň, Guldenerova 2577/19, PSČ 326 00

Otočte prosím

4. V případě nadzemního vedení nn budou pro stavby a konstrukce dodrženy odstupové vzdálenosti uvedené v PNE 33 3302 a hranu výkopu doporučujeme při realizaci stavby umístit min. 1 m od základové části podpěrného bodu.
5. Při realizaci stavby a/nebo provádění související činnosti nesmí dojít v žádném případě k nebezpečnému přiblížení osob, věcí, zařízení nebo mechanismů a strojů k živým částem pod napětím, tj. musí být dodržena minimální vzdálenost 1 m od živých částí zařízení nn, 2 m od vedení vn a 3 m od vedení vvn dle PNE 33 0000-6 s vazbou na ČSN EN 50110-1, pokud není větší vzdálenost stanovena v jiném předpisu (např. ČSN ISO 12480-1). V případě, že nebude možné tuto vzdálenost dodržet, je žadatel povinen požádat o vypnutí předmětného elektrického zařízení, případně o dočasné zaizolování vodičů nn.
6. Pracovníci provádějící práce budou prokazatelně poučeni o nebezpečí, které hrozí při nedodržení bezpečnostních předpisů. S ohledem na provádění prací v blízkosti zařízení distribuční soustavy, resp. v ochranném pásmu upozorňujeme na možnost nebezpečných vlivů od elektrického zařízení. Opatření proti těmto vlivům je na straně žadatele, dodavatele prací nebo jimi pověřených osobách. ČEZ Distribuce, a. s., nepřevzme žádnou zodpovědnost za případné škody, které vzniknou následkem poruchy nebo havárie elektrického zařízení za nepředvídaných okolností nebo nedodržením výše uvedených podmínek.
7. Stavbou nebude narušeno stávající uzemnění nadzemního vedení ani statika podpěrných bodů. Nebude-li možné toto dodržet je nutné situaci řešit formou přeložky zařízení distribuční soustavy ve smyslu § 47 zákona č. 458/2000 Sb., v platném znění.
8. V případě činnosti a/nebo stavby v blízkosti elektrického vedení, resp. v ochranném pásmu bude dotčený prostor ze všech stran možného přístupu/vjezdu po celou dobu realizace viditelně označen výstražnou cedulí.
9. Umístěním stavby nesmí dojít ke ztížení přístupu našich pracovníků a pracovníků námi pověřených firem k zařízení v majetku společnosti ČEZ Distribuce, a. s. Při případné úpravě povrchu nesmí dojít ke změně výškové nivelity země oproti současnému stavu.
10. Musí být dodrženy Podmínky pro práce v ochranných pásmech zařízení, které jsou v platném znění k dispozici na www.cezdistribuce.cz, popř. jsou součástí vydaného sdělení o existenci zařízení v majetku společnosti ČEZ Distribuce, a. s.
11. Dojde-li k obnažení podzemního vedení nebo k poškození energetického zařízení, sítě pro elektronickou komunikaci nebo zařízení se sítí pro elektronickou komunikaci související nebo zařízení technické infrastruktury ve vlastnictví ČEZ Distribuce, a. s., nahláste nám prosím tuto skutečnost bezodkladně jako poruchu na bezplatnou linku 800 850 860. Poškození nebo mimořádné události způsobené na zařízení žadatelem, dodavatelem prací nebo jimi pověřenými osobami budou opraveny na náklady viníka. Zahrnutí obnažených, případně poškozených částí podzemního vedení může být provedeno pouze po souhlasu vydaném společností ČEZ Distribuce, a. s.
12. Toto vyjádření se nevztahuje na zařízení v majetku společností ČEZ ICT Services, a. s., a Telco Pro Services, a. s.

Provozovatel distribuční soustavy si vyhrazuje právo odvolat souhlas kdykoli, zjistí-li, že podmínky stanovené v tomto vyjádření nejsou dodrženy. Pokud zjištěné nedostatky nebyly odstraněny ani na základě písemné výzvy ve stanoveném termínu, je žadatel povinen uvést ochranné pásmo do původního stavu a zdržet se provozování jakékoli činnosti, kterou zákon výslovně zakazuje.

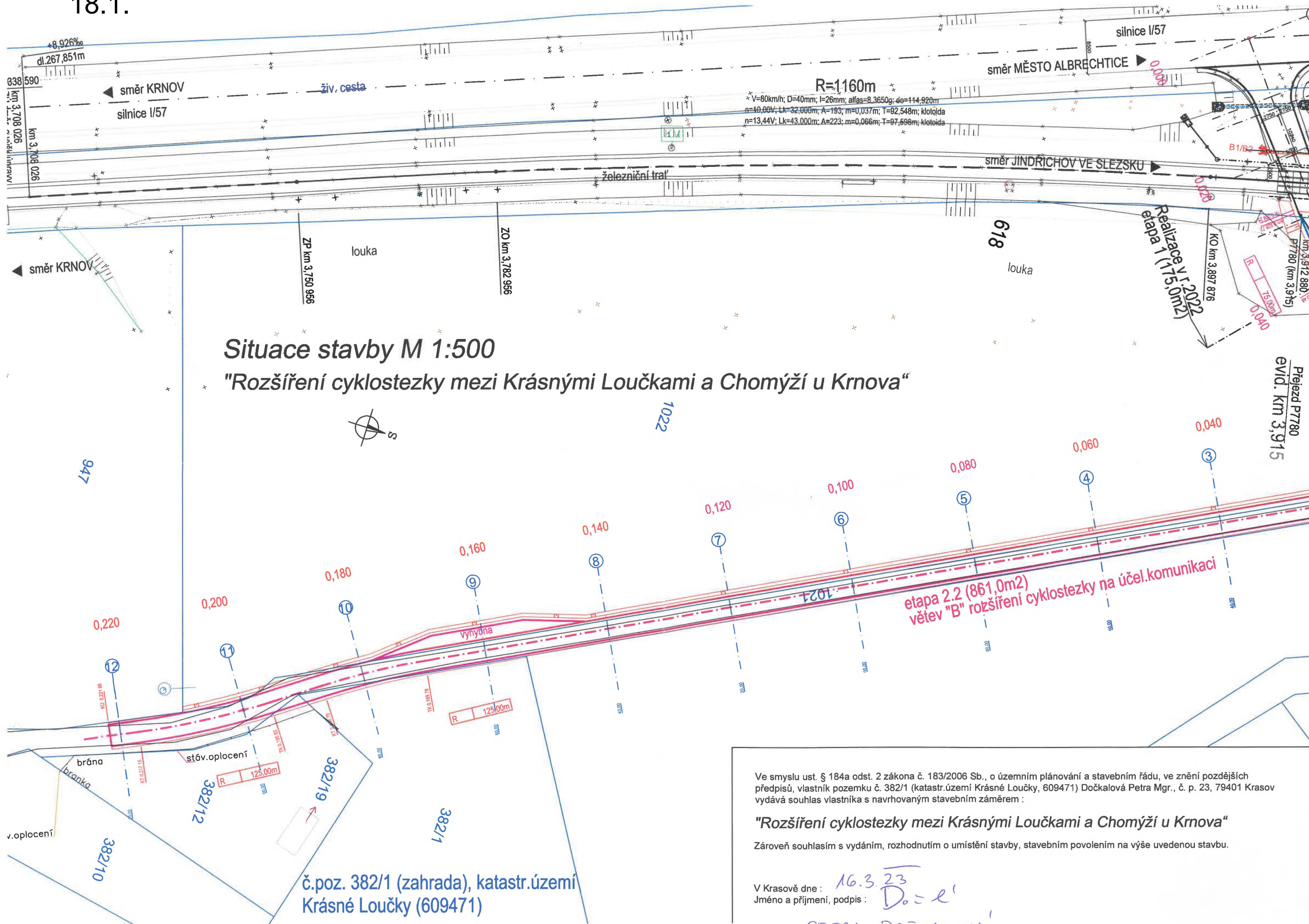
S pozdravem


Ing. Roman Válek

Vedoucí odboru Specializovaná obsluha
ČEZ Distribuce, a. s.



18.1.



silnice I/57

směr MĚSTO ALBRECHTICE ►

◄ směr KRNOV
silnice I/57

železniční trať

směr JINDŘICHOV VE SLEZSKU ►

◄ směr KRNOV

Situace stavby M 1:500

"Rozšíření cyklostezky mezi Krásnými Loučkami a Chomýží u Krnova"



1022

947

1021

zábor č.3 (poz.č.382/1)
22,40 m² pro pruh 0,50m

382/12

382/19

382/1

č.poz. 382/1 (zahrada), katastr.území
Krásné Loučky (609471)

Jako vlastník pozemku č. 382/1, zahrada (katastr.území Krásné Loučky, 609471) Dočkalová Petra Mgr., č. p. 23, 79401 Krasov, souhlasím s odnětím zemědělské půdy zemědělské výrobě (odnětí ze ZPF) o výměře 22,40 m² v rámci stavební akce :

"Rozšíření cyklostezky mezi Krásnými Loučkami a Chomýží u Krnova"

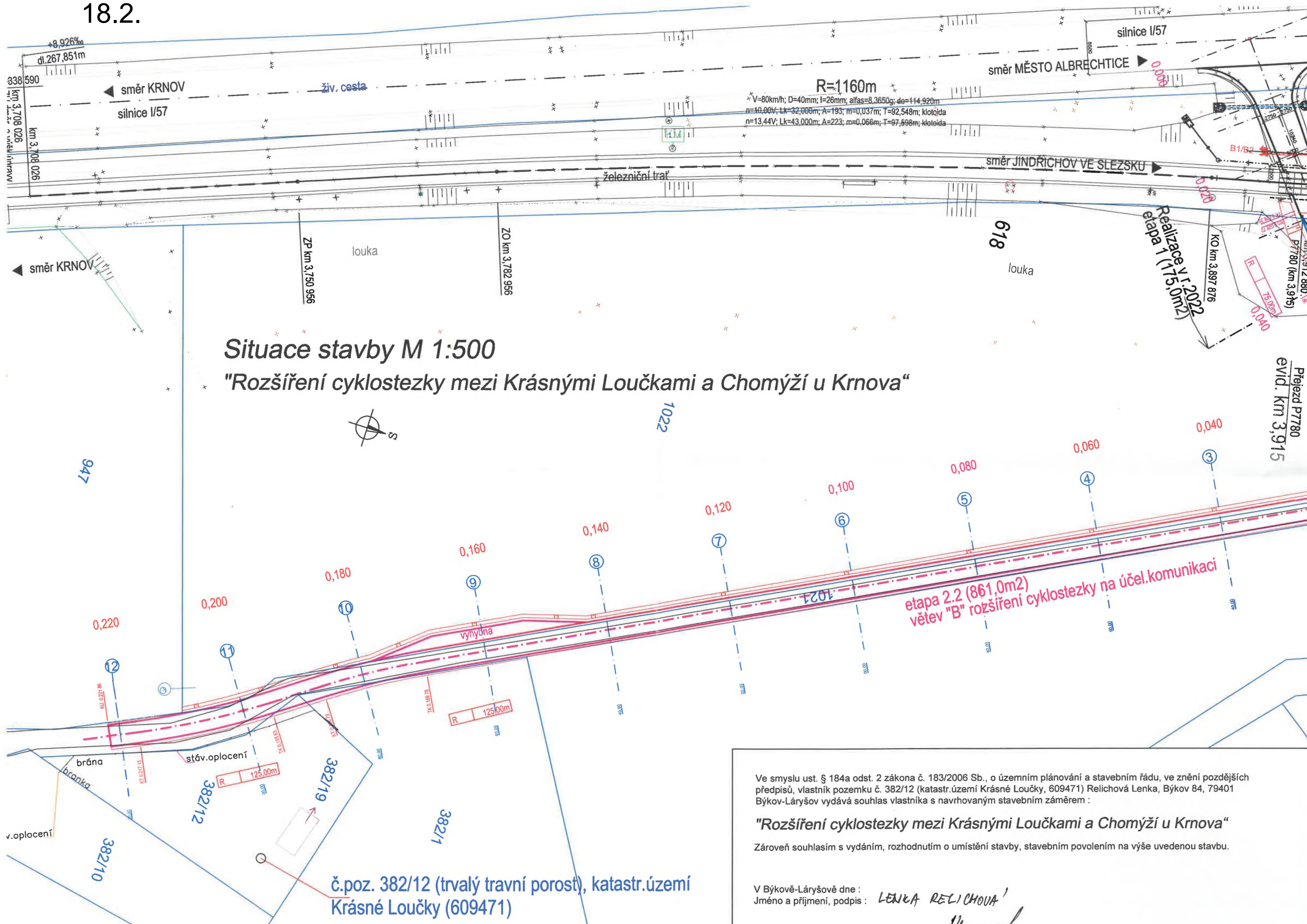
V Krasově dne : 16.3.23

Jméno a příjmení, podpis :

Dočkalová

PETRA DOČKALOVÁ

18.2.



silnice I/57

směr MĚSTO ALBRECHTICE ►

◄ směr KRNOV
silnice I/57

železniční trať

směr JINDŘICHOV VE SLEZSKU ►

směr KRNOV

Situace stavby M 1:500

"Rozšíření cyklostezky mezi Krásnými Loučkami a Chomýží u Krnova"



1022

947

1021

zábor č.2 (poz.č.382/12)
10,80 m² pro pruh 1,0m

382/12

382/19

382/1

382/10

č.poz. 382/12 (trvalý travní porost), katastr.území
Krásné Loučky (609471)

Jako vlastník pozemku č. 382/12 trvalý travní porost (katastr.území Krásné Loučky, 609471) Relichová Lenka, Býkov 84, 79401 souhlasím s odnětím zemědělské půdy zemědělské výrobě (odnětí ze ZPF) o výměře 10,80 m² v rámci stavební akce :

"Rozšíření cyklostezky mezi Krásnými Loučkami a Chomýží u Krnova"

V Býkově-Láryšově dne :

Jméno a příjmení, podpis :

LENKA RELICHOVÁ

V Krnově dne : 15.3.2023
Jméno a příjmení, podpis, razítko :

Petr VACULA

Váš dopis zn.:

Ze dne: 21.02.2023

DMC Havlíčkův Brod s.r.o.

Průmyslová 941

58001 Havlíčkův Brod 1

Naše č. j.: POD/3513/2023

Spis. zn.: 921_3_3.50

Vyřizuje: Tomáš Hýl

Tel.: 596657292

E-mail: Tomas.Hyl@pod.cz

Datum: 03.04.2023

Rozšíření cyklostezky mezi Krásnými Loučkami a Chomýží u Krnova - vyjádření správce vodního toku a správce povodí

Požádali jste nás o vyjádření k výše uvedené dokumentaci ve stupni DUSP +PDPS.

Obsahem je řešení dvou komunikačních větví v těsné blízkosti přejezdu P 7780 na žel.trati Krnov –Jindřichov ve Slezsku. Veřejná účelová komunikace vedoucí přes přejezd (včetně přejezdové konstrukce) byla v rámci investiční stavby Správy železnic „Výstavba PZS přejezdu P7780 trati Krnov - Jindřichov ve Slezsku“ na konci roku 2022 rekonstruována a rozšířena na š.5,0m (včetně úpravy a rozšíření napojení na silnici I/57).

Tato stavba byla provedena jako 1. etapa. Obsahem předmětné dokumentace etapy č. 2, je rekonstrukce a rozšíření veřejné účelové komunikace v úseku navazujícím na již rekonstruovaný přejezd P7780 v etapě č. 1 v navrhovaném rozsahu směrem ke státní hranici (větev A) až po úroveň stávající cyklostezky (včetně). V této PD je dále navrženo odstranění konstrukce stávající cyklostezky šíře cca 2,0m a zřízení nové konstrukce účelové komunikace v délce cca 220m (v trase odstraněné cyklostezky) jako větve B s napojením na stávající účelovou komunikaci v blízkosti ulice K Ostrůvku místní části Krásné Loučky.

Větev „A“.

Je navržena dvoupruhová veřejná účelová komunikace o volné šířce 5,0m (2 jízdní pruhy, každý š.2,50m) označená ve výkresové části jako větev „A“ a obsahující rekonstrukci části stávající veřejné účelové komunikace od přejezdu P7780 (vně nebezp. pásma) až ke stávající cyklostezce. Původní konstrukce vozovky bude kompletně vybourána. Celková projektovaná délka komunikace v šířce 5,0m je 42,98m plus úsek rozšíření u přejezdu v délce 11,60m. V koncové části této větve dochází k plynulému zúžení komunikace na šířku stávající vozovky 3,0m.

Větev „B“.

Je navržena jako jednopruhá obousměrná účelová komunikace o volné šířce 3,50m s tím, že bude využívána jako účelová komunikace s dopravním omezením pro vozidla do 3,5 t k obsluze nemovitostí (cca 50 vozidel/den) v dané lokalitě a jeho obyvatel, plus 1x týdně vývoz tuhého komunálního odpadu z dané lokality a dále i pro občasný provoz zemědělské techniky obsluhující okolní pozemky. Komunikace s výhybnou je navržena o celkové délce 221,86m. Ukončení této nové komunikace je v místě vodárenského objektu a navazuje na stávající niveletu vozovky (pokračuje jako účelová komunikace v ulici K Ostrůvku).

Jako správce významného vodního toku Opavice IDVT = 10100118 a správce povodí ve smyslu § 48, odst. 1 a § 54 zákona ze dne 28. června 2001 o vodách a o změně některých zákonů (vodní zákon), v platném znění Vám sdělujeme, že připravovaná stavba se nedotýká přímo vodních děl v naší správě, ale zřízením cyklostezky větve "B" dojde k omezení možnosti přístupu k vodnímu toku Opavice, zejména v ř. km 5,900 (vodárenský objekt), kde dochází k přimknutí toku ke stávající komunikaci a k celkovému zaškrvení přístupu do lokality "na ostrůvku". Požadujeme proto doplnit technický popis v průvodní i technické zprávě, a to ve všech rozhodných kapitolách, o povolení přístupu a pojezdu na účelovou komunikaci-cyklostezku pro vozidla mechanizaci správce toku o celkové hmotnosti do 10t.

S dokumentací nelze s ohledem na omezení možnosti údržby vodního toku souhlasit. Žádáme, abyste dokumentaci dle našich požadavků upravili a předložili znovu k vyjádření.

Povodí Odry,

státní podnik 210
701 26 Ostrava, Varenská 49



Ing. Tomáš Skokan
vedoucí provozního odboru

Na vědomí

Povodí Odry - VHKI
- VHP Krnov